

Zavod za prostorno planiranje
d.d.
Osijek, Vijenac Paje Kolarića 5a

**PREDSJEDNIK PREDSTAVNIČKOG
TIJELA:**

Pečat:

PROSTOR ZA OVJERU TIJELA NADLEŽNOG ZA DONOŠENJE PLANA

**V. CILJANE IZMJENE I DOPUNE
PROSTORNOG PLANA UREĐENJA GRADA
BELIŠĆA**

Osijek, listopad 2015.

Nositelj izrade plana:	OSJEČKO-BARANJSKA ŽUPANIJA GRAD BELIŠĆE
Plan izradio:	ZAVOD ZA PROSTORNO PLANIRANJE d.d. Osijek, Vijenac Paje Kolarića 5a
Naziv prostornog plana:	V. CILJANE IZMJENE I DOPUNE PROSTORNOG PLANA UREĐENJA GRADA BELIŠĆA
Odgovorna osoba:	<hr/> Krunoslav Lipić, dipl.ing.arh.
Odgovorni voditelj:	<hr/> VANESA BOLF, dipl.ing.arh.
Stručni tim:	Vanesa Bolf, dipl.ing.arh. Krunoslav Lipić, dipl.ing.arh. Vlado Sudar, dipl.ing.građ. Stjepan Stakor, dipl.ing.kult.tehn. Ivica Bugarić, dipl.ing.građ. Ljubica Majcan-Korkutović, dipl.turizm. Stojan Stojković, dipl.iur.
Tehnička obrada:	Aleksandra Knežević, građ.teh.
Datum izrade:	Listopad, 2015. godine

SURADNJA I KONZULTACIJE U IZRADI PLANA

Suradnja i konzultacije:	<ol style="list-style-type: none">1. Javna ustanova Zavod za prostorno uređenje Osječko-baranjske županije, Osijek2. Ministarstvo zaštite okoliša i prirode, Uprava za zaštitu prirode, Zagreb3. Ministarstvo obrane, Uprava za materijalne resurse, Služba za nekretnine, graditeljstvo i zaštitu okoliša4. Državna uprava za zaštitu i spašavanje, Područni ured Osijek, Osijek5. Hrvatska agencija za poštu i elektroničke komunikacije, Zagreb6. Janaf. Sektor razvoja i investicija, Zagreb7. Plinacro d.o.o. Zagreb8. INA d.d., SD Istraživanje i proizvodnja nafte i plina, Zagreb9. HEP-Operator distribucijskog sustava d.o.o., Elektroslavonija Osijek10. Grad Belišće
--------------------------	---

S A D R Ž A J		Stranica
0. OPĆI DIO		1
1. Naslovna stranica		1
2. Potpisni list		2
3. Suradnja i konzultacije u izradi Plana		3
4. Sadržaj		4
5. Suglasnost i Mišljenje		
I. TEKSTUALNI DIO PLANA		1
1. IZMJENE I DOPUNE ODREDBI ZA PROVOĐENJE		1
II. GRAFIČKI DIO PLANA		4
		Mjerilo
0. PREGLEDNA KARTA IZMJENA I DOPUNA		1:25.000
1. KORIŠTENJE I NAMJENA PROSTORA		1:25.000
2. INFRASTRUKTURNI SUSTAVI-2.A. GRAĐEVINE CESTOVNOG, ŽELJEZNIČKOG, RIJEČNOG, POŠTANSKOG PROMETA I ELEKTRONIČKIH KOMUNIKACIJA		1:25.000
2. INFRASTRUKTURNI SUSTAVI-2.B. GRAĐEVINE ENERGETSKOG I VODNOGOSPODARSKOG SUSTAVA		1:25.000
3.B. UVJETI ZA KORIŠTENJE, UREĐENJE I ZAŠTITU PROSTORA-PODRUČJA POSEBNIH OGRANIČENJA U KORIŠTENJU		1:25.000
III. IZMJENE I DOPUNE TEKSTUALNOG DIJELA PLAN I EVIDENCIJA POSTUPKA		6
A) OBRAZLOŽENJE IZMJENA I DOPUNA PROSTORNOG PLANA UREĐENJA GRADA BELIŠĆA		6
1. OBRAZLOŽENJE IZMJENA I DOPUNA		6
2. IZMJENE I DOPUNE TEKSTUALNOG DIJELA PLANA		8
B) POPIS SEKTORSKIH DOKUMENATA I PROPISA KOJE JE BILO POTREBNO POŠTIVATI U IZRADI PLANA		11
C) ZAHTJEVI I MIŠLJENJA IZ ČLANKA 79 I ČLANKA 94. ZAKONA O PROSTORNOM UREĐENJU I GRADNJI		13
D) IZVJEŠĆE O JAVNOJ RASPRAVI		41
E) SAŽETAK ZA JAVNOST		71
F) OČITOVANJE UPRAVNOG ODJELA ZA PROSTORNO PLANIRANJE, ZAŠTITU OKOLIŠA I PRIRODE OSJEČKO-		75

BARANJSKE ŽUPANIJE	
G) EVIDENCIJA POSTUPKA IZRADE I DONOŠENJA PROSTORNOG PLANA	76
IV. DOKUMENTACIJA	1
1. Izvadak iz sudskog registra	1
2. Suglasnost za upis u sudski registar nadležnog Ministarstva	5
3. Rješenje kojim se daje suglasnost za obavljanje svih stručnih poslova prostornog uređenja	6
4. Rješenje o upisu u Imenik ovlaštenih arhitekata Hrvatske komore arhitekata i inženjera u graditeljstvu	8
5. Rješenje o imenovanju odgovornog voditelja Nacrta prijedloga Plana	12

Temeljem članka 188. stavak 1. Zakona o prostornom uređenju ("Narodne novine" broj 153/13.), članka 98. stavak 1. Zakona o prostornom uređenju i gradnji ("Narodne novine" broj 76/07., 38/09., 55/11., 90/11., 50/12. i 55/12.) te članka 55a. stavak 2. točka 16. Statuta Osječko-baranjske županije ("Županijski glasnik" broj 2/95., 2/97., 3/99., 3/01., 8/01., 9/03., 13/05., 2/06., 5/09., 16/09. i 2/13.), Župan Osječko-baranjske županije donio je 2. listopada 2015. godine

ZAKLJUČAK

o davanju suglasnosti na Konačni prijedlog V. ciljanih izmjena i dopuna Prostornog plana uređenja grada Belišća

I.

Daje se suglasnost na Konačni prijedlog V. ciljanih izmjena i dopuna Prostornog plana uređenja grada Belišća, koji je izradio Zavod za prostorno planiranje d.d., Osijek, u lipnju 2015. godine.

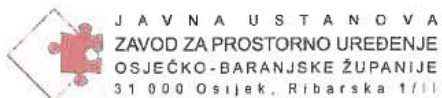
II.

Ovaj Zaključak bit će objavljen u "Županijskom glasniku".

Klasa: 350-02/15-01/3
Urbroj: 2158/1-01-02-15-2

Osijek, 2. listopada 2015.





KLASA: 350-02/14-01/25
URBROJ: 2158/85-15-7
U Osijeku, 10. rujna 2015. godine

GRAD BELIŠĆE

Kralja Tomislava 206
31551 Belišće

**PREDMET: V. ciljane izmjene i dopune Prostornog plana uređenja Grada Belišća
- mišljenje, daje se**

Veza: vaša KLASA: 350-01/13-03/07; URBROJ: 2185/02-3-15-42 od 4. rujna 2015. godine

Poštovani,

Dopisom gore navedenih oznaka zatražili ste od ovog Zavoda mišljenje prema članku 98. stavak 4. Zakona o prostornom uređenju i gradnji ("Narodne novine" broj 76/07., 38/09., 55/11., 90/11. i 50/12. - u daljnjem tekstu: ZPUG) na konačni prijedlog V. ciljanih izmjena i dopuna Prostornog plana uređenja Grada Belišća (u daljnjem tekstu: Plan).

Temeljem članka 188. Zakona o prostornom uređenju ("Narodne novine" broj 153/13.) i članka 98. stavak 4. ZPUG-a dajemo:

MIŠLJENJE

da je Plan izrađen u skladu s Prostornim planom Osječko-baranjske županije ("Županijski glasnik" 1/02. i 4/10.).

Napominjemo da ste temeljem članka 113. stavak 3. Zakona u roku od 30 dana od dana stupanja na snagu odluke o donošenju Plana dužni objaviti pročišćeni tekst odredbi za provedbu kao i grafičkog dijela prostornog plana.

Budući da uz zahtjev za izdavanje mišljenja nije dostavljen nacrt pročišćenog teksta odredbi za provođenje, ovo mišljenje se ne odnosi na tekst cjelovitih odredbi za provođenje, niti potvrđuje da su odredbama za provođenje kvalitetno i cjelovito popraćene izmjene opisane u obrazloženju i prezentirane grafičkim dijelom plana.

Pročišćeni tekst prostornog plana dužni ste u elektroničkom i analognom obliku dostaviti na iste adrese na koje temeljem Zakona dostavljate svaki prostorni plan, kao i primjerak službenog glasnika u kojem je isti objavljen.

S poštovanjem,

 RAVNATELJ:
Oliver Grgić, dipl.ing.arh.

Na znanje:

- Zavod za prostorno planiranje, Vijenac P. Kolarića 5a, 31000 Osijek
- Upravni odjel za prostorno planiranje, zaštitu okoliša i prirode, Ribarska 1/II, 31000 Osijek

I. TEKSTUALNI DIO PLANA

1. IZMJENE I DOPUNE ODREDBI ZA PROVOĐENJE

Odredbe za provođenje (iz elaborata PPUG Belišća) mijenjaju se i dopunjuju na sljedeći način:

Članak 4. *

U članku 12., alineja "c)" briše se.

Članak 5.

Članak 90., mijenja se i glasi:

"Istražni prostor energetske sirovine-E1 (nafta i plina) prikazan je na kartografskim prikazima broj "1. Korištenje i namjena prostora" i "3.B. Uvjeti za korištenje, uređenje i zaštitu prostora-Područja posebnih ograničenja u korištenju".

Bušotine Torjanski Rid-1 (Tr-1), Gat-1Alfa Čamagajevci-Istok (Gat-1Al), Marijanci-3 (Mar-3) i Marijanci-4 (Mar-4) prikazane su na kartografskom prikazu broj "3.B. Uvjeti za korištenje, uređenje i zaštitu prostora-Područja posebnih ograničenja u korištenju".

Oko izgrađene bušotine zaštitna i požarna zona iznosi 30,0 m u polumjeru oko osi bušotine. Kod trajno napuštenih bušotina (likvidirane-kanal bušotine se nalazi 1,5-2,0 metra pod zemljom), sigurnosna-zaštitna zona u kojoj je zabranjeno graditi objekte za boravak i rad ljudi iznosi 3,0 metra u polumjeru oko osi kanala trajno napuštene bušotine."

Članak 6.

U članku 112., iza stavka 4. dodaje se novi stavak 5. koji glasi:

"Osim planom naznačenih raskrižja u jednoj razini moguće je formirati i druga raskrižja i priključke na trase javnih cesta na području Grada u skladu sa Zakonom, posebnim propisima i uz suglasnost i uvjete pravne osobe koja upravlja javnom cestom."

Članak 7.

Članak 123., mijenja se i glasi:

"Razvoj elektroničke komunikacijske mreže obuhvaća građenje elektroničke komunikacijske infrastrukture i povezane opreme neophodne za pružanje elektroničkih komunikacijskih usluga. Elektronička komunikacijska infrastruktura i povezana oprema može se graditi unutar i izvan građevinskih područja, u skladu s posebnim propisima."

Članak 8.

Članak 124., mijenja se i glasi:

"Gradnja i/ili rekonstrukcija elektroničke komunikacijske infrastrukture i druge povezane opreme za međunarodno, magistralno i međumjesno povezivanje u nepokretnoj elektroničkoj

* Odredbe za provođenje započinju u ovom Planu s brojem 4., da bi se izjednačile s brojevima u Odluci o donošenju Plana

komunikacijskoj mreži planira se podzemno sljedeći koridor prometnica, željezničkih pruga i drugih vrsta infrastrukture. Iznimno, zbog bitnog skraćivanja trase, prostornih ograničenja i sl., koridor elektroničke komunikacijske infrastrukture može se planirati i izvan koridora prometnice, željezničkih pruga i drugih vrsta infrastrukture.

Osim planom naznačenih postojećih vodova i planiranih koridora nepokretne komunikacijske mreže, moguće je graditi i druge koridore nepokretne komunikacijske mreže i/ili rekonstruirati postojeće vodove u skladu s Odredbama ovog Plana i važećim propisima, a temeljem projektne dokumentacije.

U građevinskom području u pravilu se planira gradnja kabela elektroničke komunikacijske mreže. Iznimno na području naselja elektronički komunikacijski vodovi mogu se graditi i/ili rekonstruirati i nadzemno.

Trase elektroničkih komunikacijskih vodova planiraju se podzemno i/ili nadzemno u zonama pješačkih staza ili zelenih površina, gdje god je to moguće, ili prema načelu gradnje integrirane infrastrukture."

Članak 9.

U članku 125., stavak 1. mijenja se i glasi:

"Elektronička komunikacijska infrastruktura i povezana oprema bez korištenja vodova prema načinu postavljanja dijeli se na: elektroničku komunikacijsku infrastrukturu i povezanu opremu na postojećim građevinama (antenski prihvat) i elektroničku komunikacijsku infrastrukturu i povezanu opremu sa samostojećim antenskim stupovima."

Članak 10.

Članak 132., mijenja se i glasi:

"Planom se utvrđuje središnji uređaj za pročišćavanje otpadnih voda u Belišću, na koji će i dalje biti priključena naselja Belišće, Bistrinci i Valpovo, a priključiti će se i naselja: Kitišanci, Bocanjevci i Gorica Valpovačka.

Također se omogućava njegova rekonstrukcija kako na postojećoj lokaciji tako i u radijusu od cca 300,0 m od nje, i to isključivo na površini gospodarske namjene-G i na površinama gospodarske namjene-poslovne (K) i (K3). Točan položaj rekonstruiranih dijelova utvrditi će se projektnom dokumentacijom.

Pored toga planira se odvodnja otpadnih voda za ostala naselja Grada Belišća, koja će biti organizirana u sljedećim podsustavima:

- I. **podstav** (za naselja Tiborjanci, Veliškovci i Gat) s grupnim uređajem za pročišćavanje u Gatu (2015) (klasični biološki, kompaktni biološki, zemljane lagune) i recipijentom rijekom Dravom,
- II. **podstav** (za naselje Vinogradci), s vlastitim uređajem kapaciteta 300 ES (kompaktni biološki, zemljane lagune, biljni uređaj) i recipijentom kanalom Zblača-rijeka Vučica.

Neovisno o prethodno navedenom, a u skladu s odredbama PPOBŽ-a, u svakom je naselju dozvoljena izgradnja pojedinačnog malog uređaja za pročišćavanje otpadnih voda s aeracijom, kojim se rješava problem pročišćavanja otpadnih voda.

Biljni pročistači otpadnih voda, koji se mogu graditi za potrebe gospodarskih subjekata, moraju biti smješteni tako da nisu na dominantnom smjeru vjetra prema najbližem naselju, uz uvjet da su udaljeni najmanje:

- od građevinskih područja naselja 500 m,
- od državne ceste 200 m,
- od županijske i lokalne ceste 150 m,
- od nerazvrstane ceste 50 m,
- od željezničke pruge 200 m.

Do izgradnje sustava odvodnje dozvoljava se lokalno rješavanje odvodnje zbrinjavanjem otpadnih voda putem sabirnih/septičkih vodonepropusnih jama, a prema uvjetima Hrvatskih voda i nadležnog komunalnog poduzeća."

Članak 11.

Iza članka 168., podnaslov: "8.6. Zaštita od elementarnih nepogoda i ratnih opasnosti" mijenja se i glasi: "8.6. Zaštita i spašavanje od katastrofa i velikih nesreća".

Članak 12.

Iza članka 170., dodaje se novi članak 170.a., koji glasi:

"Članak 170.a.

Osigurati pokrivenost područja signalima za uzbunjivanje stanovništva (zračne sirene).

Sukladno "Procjeni ugroženosti stanovništva, materijalnih i kulturnih dobara i okoliša od katastrofa i velikih nesreća" provoditi će se mjere zaštite."

II. GRAFIČKI DIO PLANA

Kartografski prikazi koji su do sada bili na snazi, a označeni su rednim brojevima: 1., 2.A., 3.B., u cijelosti se zamjenjuju novima kako slijedi:

	Mjerilo
1. KORIŠTENJE I NAMJENA PROSTORA	1:25.000
2. INFRASTRUKTURNI SUSTAVI-2.A. GRAĐEVINE CESTOVNOG, ŽELJEZNIČKOG, RIJEČNOG, POŠTANSKOG PROMETA I ELEKTRONIČKIH KOMUNIKACIJA	1:25.000
2. INFRASTRUKTURNI SUSTAVI-2.B. GRAĐEVINE ENERGETSKOG I VODNOGOSPODARSKOG SUSTAVA	1:25.000
3.B. UVJETI ZA KORIŠTENJE, UREĐENJE I ZAŠTITU PROSTORA-PODRUČJA POSEBNIH OGRANIČENJA U KORIŠTENJU	1:25.000

Popis kartografskih prikaza:

	Mjerilo
0. PREGLEDNA KARTA IZMJENA I DOPUNA	1:25.000
1. KORIŠTENJE I NAMJENA PROSTORA	1:25.000
2. INFRASTRUKTURNI SUSTAVI-2.A. GRAĐEVINE CESTOVNOG, ŽELJEZNIČKOG, RIJEČNOG, POŠTANSKOG PROMETA I ELEKTRONIČKIH KOMUNIKACIJA	1:25.000
2. INFRASTRUKTURNI SUSTAVI-2.B. GRAĐEVINE ENERGETSKOG I VODNOGOSPODARSKOG SUSTAVA	1:25.000
3.B. UVJETI ZA KORIŠTENJE, UREĐENJE I ZAŠTITU PROSTORA-PODRUČJA POSEBNIH OGRANIČENJA U KORIŠTENJU	1:25.000

III. IZMJENE I DOPUNE TEKSTUALNOG DIJELA PLANA I EVIDENCIJA POSTUPKA

A) OBRAZLOŽENJE IZMJENA I DOPUNA PROSTORNOG PLANA UREĐENJA GRADA BELIŠĆA

1. OBRAZLOŽENJE IZMJENA I DOPUNA

Grad Belišće donijelo je dana 14.10.2013. godine Odluku o izradi V. Ciljanih izmjena i dopuna PPUG Belišća ("Službeni glasnik" Grada Belišća, broj 8/13 i 3/15).

V. Ciljane izmjene i dopune PPUG Belišća obuhvaćaju Odredbe za provođenje, grafički i tekstualni dio Plana.

U odnosu na važeći PPUG Belišća dio izmjena i dopuna prikazan je na kartografskom prikazu "0. Pregledna karta izmjena i dopuna", a objašnjenja su u tekstu koji slijedi:

Izmjena i dopuna broj 1.

Izgradnjom mosta preko rijeke Drave na trasi državne ceste D517 značajno su se poboljšali uvjeti prometovanja na navedenoj cesti, a time i potreba da se urede raskrižja na njoj u skladu s očekivanim prometom i potrebama okolnog prostora. To se prije svega odnosi na prostor bivšeg kombinata "Belišće" koji je novim planovima dobio mogućnost formiranja gospodarske zone s više subjekata, a time i potrebu osiguranja novih izlaza na trasu državne ceste D517.

Temeljem tih zahtjeva i potreba firma "Rencon" iz Osijeka izradila je Idejno rješenje raskrižja na dionici državne ceste D517, kojim se planira formiranje "kružnog toka" na mjestu odvajanja ceste za Bistrince, a iz njega i novi ulaz na prostor bivšeg kombinata "Belišće". Na temelju rješenja iz projekta u V. liD PPUG Belišća unešene su korekcije na trasi državne ceste D517, a Odredbama za provođenje omogućena je izgradnja novih raskrižja i priključaka na javnim cestama.

Izmjena i dopuna broj 2.

Usklađivanje električke komunikacijske infrastrukture sa zahtjevima HAKOM-a, važećim zakonskim propisima i podacima o mreži nadležnih operatora.

Temeljem Uredbe o mjerilima razvoja elektroničke komunikacijske infrastrukture i druge povezane opreme (NN 131/12) gdje se u članku 13. navodi da se u prvoj izmjeni i dopuni PPUO/G moraju uskladiti odredbe dokumenata prostornog uređenja s odredbama navedene Uredbe.

U Plan su unešene korekcije vezane za sustav pokretnih komunikacija i to:

- korekcije u tekstu vezane s nazivima sustava elektroničkih komunikacija i brisanje naziva pojedinih operatera
- novelacija EK vodova prema podacima operatora
- korekcije u Odredbama za provođenje Plana vezane s usklađivanjem s Uredbom (NN 131/12)

Korekcije su izvršene u kartografskom prikazu 2.A. Građevine cestovnog, željezničkog, riječnog, poštanskog prometa i elektroničkih komunikacija, te u tekstualnom dijelu Plana (tekst Plana i Odredbe za provođenje).

Izmjena i dopuna broj 3.

Usklađivanje sa zahtjevima INA d.d., vezanih za korekciju površine za iskorištavanje (eksploataciju) mineralnih sirovina-nafte i plina.

Izmjena i dopuna broj 4.

Zbog tehničke greške briše se lokacija pretovarne stanice budući se njena lokacija planira na području Grada Valpova.

Izmjena i dopuna broj 5.

Odlukom o izradi V. Izmjena i dopuna Grada Belišća te posebnim zahtjevom komunalne organizacije Hidrobela d.o.o., potrebno je izvršiti korekciju sustava odvodnje za naselja Bocanjevci-Gorica Valpovačka.

Važećim Prostornim planom Grada Belišća za oba naselja je predviđen zajednički sustav odvodnje s lokalnim uređajem za pročišćavanje.

Izmjenama se odvodnja za oba naselja mijenja i rješava na način da se oba naselja uključuju u grupni odvodni sustav aglomeracije Valpovo-Belišće-Bistrinci.

Navedeno je unešeno u tekstualne izmjene te kartografski prikaz 2.B. "Infrastrukturni sustavi-građevine energetskog i vodno gospodarskog sustava".

Izmjena i dopuna broj 6.

Usklađivanje Odredbi za provođenje sa zahtjevima Državne uprave za zaštitu i spašavanje.

2. IZMJENE I DOPUNE TEKSTUALNOG DIJELA PLANA

Tekstualni dio PPUG Belišća mijenja se i dopunjava na sljedeći način:

U tekstu Plana (sadržaj i tekst) pojam: "telekomunikacije", zamjenjuje se pojmom: "električke komunikacije" u odgovarajućem padežu.

- Na stranici 93. u poglavlju: "3.5.1. Prometni infrastrukturni sustav", u naslovu: "Cestovni promet" u podnaslovu: "Plan" u drugoj rečenici, riječi: "(Glavni projekt izmještanja državne ceste D517 u Belišću, IGH Osijek, 2002.)" zamjenjuju se riječima: "(Idejni projekt raskrižja na dionici trase državne ceste D517 u Belišću, "Rencon" Osijek, 2014. god.)".

- Na stranici 96. naslov: "Telekomunikacijska mreža" zamjenjuje se naslovom koji glasi: "Elektroničke komunikacije", te se u navedenom naslovu brišu sljedeće rečenice:

"Razvojni program HT-a predvidio je izbor grafičke niti kao transmisivnog medija za izgradnju spojnih putova na svim razinama mreže".

"Ukupan razvoj ovog segmenta HT-ove mreže temeljio se do sada na korištenju bakrene parice kao prijenosnog medija, a napredak je napravljen prije dvadesetak godina zamjenom zračno-papirne izolacije žda parice izolacijom od polietilena i PVC-a."

"Priroda bakrenih parica ne zadovoljava potrebnu širinu prijenosnog opsega, tako da su pred HT-om izazovi izgradnje novih mreža."

"Plan razvoja pokretnih komunikacija Hrvatskog Telekoma na području Grada Belišća je da se u svim mjestima u kojima postoji RSS, isti zamjeni baznom (GSM) stanicom do 2005. godine."

- Na stranici 105., u poglavlju: "3.5.3. Vodnogospodarski sustav" u naslovu: "Odvodnja otpadnih voda" u podnaslovu "Plan izgradnje sustava odvodnje" dio teksta mijenja se i glasi:

" Plan izgradnje sustava odvodnje

Prostornim planom Osječko-baranjske županije je određeno da u razvoju sustava odvodnje treba uzeti u obzir sljedeće činjenice:

- kod izrade koncepta rješenja odvodnje na županijskom nivou treba uključiti sve varijante od centraliziranih ili lokalnih sustava pa do individualnih, prilagođenih uvjetima okoliša i mogućnostima recipijenta, a u pročišćavanju otpadnih voda primjenjivati što jednostavnije sustave kompatibilne s prirodnim procesima, građene fazno, za sadašnje potrebe i količine otpadnih voda,
- pri definiranju rješenja odvodnje i pročišćavanja treba uvažavati do sada izgrađene sustave i građevine, kao i planirane,
- postojeća projektna dokumentacija vezana uz odvodnju i pročišćavanje otpadnih voda rađeno je na bazi zastarjelih podataka i procjena iz nerealnih urbanističkih planova razvoja. Svu takvu projektnu dokumentaciju koja nije u fazi izvedbe treba podvrći detaljnoj reviziji i uskladiti sa suvremenijim pristupima i racionalnijim

- principima usklađenim s mogućnostima (decentralizirani sustav odvodnje, sustavno organizirana individualna rješenja, čista tehnologija, rješavanje na samom izvoru zagađenja itd.),
- otpadne vode industrijskih pogona i poljoprivrednih farmi, čija odvodnja i pročišćavanje nisu riješeni u okviru postojećih sustava, moraju izgraditi vlastite sustave u skladu s uvjetima okoliša i mogućnostima recipijenta u skladu s postojećim propisima.

Za sva prigradska naselja Grada Belišća izrađeno je rješenje odvodnje i pročišćavanja otpadnih voda. Rješenjem je u većini naselja predviđen razdjelni sustav odvodnje, pri čemu se oborinska odvodnja rješava upuštanjem u obližnje potoke ili kanale. Predviđeno je povezivanje odvodnih sustava u veće cjeline.

Uz crpne postaje otpadna voda bi se transportirala do susjednog naselja, te dalje do predviđene lokacije zajedničkog uređaja. Na taj bi se način naselja Grada Belišća povezala u tri podsustava:

- I. **podsustav** (Belišće-Valpovo-Bistrinci-Kitišanci-Bocanjevci-Gorica Valpovačka) sa zajedničkim uređajem za pročišćavanje lociranim u Belišću i recipijentom rijekom Dravom),
- II. **podsustav** (Tiborjanci-Veliškovci-Gat) s grupnim uređajem za pročišćavanje u Gatu (klasični biološki, kompaktni biološki, zemljane lagune) i recipijentom rijekom Dravom,
- III. **podsustav** (Vinogradci) sa vlastitim uređajem 300 ES (kompaktni biološki, zemljane lagune, biljni uređaj) i recipijentom kanalom Zablaca-rijeka Vučica.

2001. godine izrađena je izvedbena projektna dokumentacija za kanalizaciju i uređaja za pročišćavanje otpadnih voda (biljni tip) za naselje Vinogradci, kao pilot-projekt za pojedinačna ravničarska naselja do 500 ES“ koji bi se kao model mogao eventualno primijeniti i na ostala naselja.

- Na stranici 123. naslov: "3.7.9. Smjernice za zaštitu od požara, elementarnih nepogoda i ratnih opasnosti" zamjenjuju se naslovom koji glasi: "3.7.9. Zaštita i spašavanje od katastrofa i velikih nesreća".

- U podnaslovu: "Smjernice za zaštitu od požara i elementarnih nepogoda" pripadajući tekst zamjenjuje se novim koji glasi:

"Položaj, projektiranje i gradnja svih građevina moraju se uskladiti s posebnim propisima o zaštiti i spašavanju od katastrofa i velikih nesreća. Radi omogućavanja spašavanja osoba iz građevina, kao i gašenje požara na građevinama, građevine moraju imati vatrogasni pristup određen prema posebnom propisu. Vatrogasni pristup mora se osigurati s površine javne namjene ili preko vlastite građevne čestice. Iznimno, vatrogasni pristup se može osigurati i preko susjednih građevnih čestica uz uknjižbu prava služnosti prolaza. Prilikom gradnje i rekonstrukcije vodoopskrbne mreže mora se predvidjeti hidrantska mreža."

- U podnaslovu: "Smjernice za zaštitu od ratnih opasnosti" iza pasusa 4. dodaje se novi pasus 5. koji glasi:

"Osigurati pokrivenost područja Grada signalima za uzbunjivanje stanovnika (zvučne sirene). Kao mjera zaštite od poplava na području Grada potrebno je redovno održavanje kanala. Sukladno "Procjeni ugroženosti stanovništva, materijalnih i kulturnih dobara i okoliša od katastrofa i velikih nesreća" provoditi će se mjere zaštite."

**B) POPIS SEKTORSKIH DOKUMENATA I PROPISA KOJE JE BILO
POTREBNO POŠTIVATI U IZRADI PLANA**

- Zakon o prostornom uređenju (N.N., br. 153/13)
- Zakon o prostornom uređenju i gradnji (N.N., 76/07, 38/09, 55/11, 90/11 i 50/12)
- Pravilnik o mjerama zaštite od elementarnih nepogoda i ratnih opasnosti u prostornom planiranju i uređenju prostora (N.N., br. 29/83, 36/85 i 42/86)
- Pravilnik o sadržaju, mjerilima kartografskih prikaza, obveznim prostornim pokazateljima i standardu elaborata prostornih planova (N.N., br. 106/98, 39/04, 45/04 i 163/04)
- Pravilnik o osiguranju pristupačnosti građevina osobama s invaliditetom i smanjenom pokretljivosti (N.N., br. 78/13)
- Zakon o zaštiti i očuvanju kulturnih dobara (N.N., br. 69/99, 151/03 i 157/03- ispravak, N.N., br. 87/09, 88/10, 61/11, 25/12, 136/12 i 157/13)
- Zakon o zaštiti prirode (N.N., br. 80/13)
- Pravilnik o prostornim standardima, normativima te urbanističko-tehničkim uvjetima za planiranje mreže športskih objekata (N.N., br. 38/91)
- Zakon o javnim cestama (N.N., br. 180/04 i 138/06)
- Zakon o sigurnosti prometa na cestama (N.N., br. 67/08, 48/10, 74/11, 80/13 i 158/13)
- Pravilnik o uvjetima za projektiranje i izgradnju priključka i prilazu na javnu cestu (N.N., br. 119/07)
- Zakona o elektroničkim komunikacijama (N.N., br. 73/08, 90/11, 133/12 i 80/13)
- Zakon o energiji (N.N., br. 120/12)
- Zakon o tržištu električne energije (N.N., br. 22/13)
- Podzakonski akt
Opći uvjeti isporuke električne energije (N.N., br. 8/91)
Opći uvjeti za opskrbu električnom energijom (N.N., br. 14/06)
- Pravilnik o tehničkim normativima za izgradnju nadzemnih elektroenergetskih vodova nazivnog napona od 1 kV do 400 kV ("Službeni list" 65/88.; N.N., br. 55/96 i 24/97)
- Zakon o zaštiti okoliša (N.N., br. 80/13)
- Uredba o procjeni utjecaja zahvata na okoliš (N.N., br. 64/08, 67/09)
- Zakon o zaštiti zraka (N.N., br. 130/11)
- Zakon o zaštiti od buke (N.N., br. 30/09, 55/13 i 153/13)
- Pravilnik o najvišim dopuštenim razinama buke u sredini u kojoj ljudi rade i borave (N.N., br. 145/04.)
- Pravilnik o uvjetima za vatrogasne pristupe (N,N., br. 35/94 i 142/03)
- Pravilnik o hidrantskoj mreži za gašenje požara (N,N., br. 8/06)
- Zakon o zaštiti od požara (N.N., br. 92/10)
- Zakon o tržištu plina (N.N., br. 40/07)
- Pravilnik o tehničkim uvjetima i normativima za siguran transport tekućih i plinovitih ugljikovodika magistralnim naftovodima i plinovodima te naftovodima i plinovodima za međunarodni transport ("Službeni list" SFRJ, br. 26/85. i N.N., br. 53/91)
- Zakon o vodama (N.N., br. 153/09, 63/11, 130/11 i 56/13)
- Odluka o utvrđivanju granica vodnih područja (N.N., br. 79/10)
- Pravilnik o utvrđivanju zona sanitarne zaštite izvorišta (N.N., br. 55/11 i 47/13)
- Državni plan za zaštitu voda (N.N., br. 8/99)
- Zakon o komunalnom gospodarstvu (N.N., br. 26/03, 82/04, i 110/04)
- Zakon o održivom gospodarenju otpadom (N.N., br. 94/13)
- Pravilnik o zaštitnim i sigurnosnim zonama vojnih objekata (N.N., br. 175/03)
- Pravilnik o kriterijima za određivanje gradova i naseljenih mjesta u kojima se moraju graditi skloništa i drugi objekti za zaštitu (N.N., br. 2/91)
- Pravilnik o prostornim standardima, normativima te urbanističko-tehničkim uvjetima za planiranje mreže športskih objekata (N.N., br. 38/91)
- Zakon o zaštiti od elementarnih nepogoda (N.N., br. 73/97)
- Pravilnik o tehničkim, gospodarskim i drugim uvjetima za uređenje sredstava melioracijske odvodnje, te osnovama za tehničko i gospodarsko održavanje sustava (N.N., br. 4/98.)

- Uredba o klasifikaciji voda (N.N., br. 77/98)
- Uredba o opasnim tvarima u vodama (N.N., br. 78/98)
- Pravilnik o graničnim vrijednostima pokazatelja, opasnih i drugih tvari u otpadnim vodama (N.N., br. 40/99., 6/01 i 14/01)
- Pravilnik o zaštitnim mjerama i uvjetima za određivanje zona sanitarne zaštite izvorišta vode za piće (N.N., br. 22/86)-članak 43. i 214. ZV,
- Pravilnik o utvrđivanju zona sanitarne zaštite izvorišta (N.N., br. 66/11)
- Pravilnik o izradi Vodnogospodarske osnove Hrvatske (N.N., br. 120/03)
- Zakon o željeznici (N.N., br. 123/03, 30/04, 153/05 i 79/07)
- Zakon o sigurnosti u željezničkom prometu (N.N., br. 40/07)
- Pravilnik o posebnim uvjetima za izgradnju objekata i uređaja u zaštitnom pojasu željezničke pruge (N.N., br. 19/76, 2/77, 49/80, 53/83 i 42/90)
- Pravilnik o tehničkim uvjetima za sigurnost željezničkog prometa kojima moraju udovoljavati željezničke pruge (N.N., br. 84/94, 32/96 i 21/04)
- Pravilnik o željezničkoj infrastrukturi (N.N., br. 127/05 i 16/08)
- Zakon o zaštiti i spašavanju (N.N., br. 174/04, 79/07, 38/09 i 127/10)
- Pravilnik o mjerama zaštite od elementarnih nepogoda i ratnih opasnosti u prostornom planiranju i uređivanju prostora (N.N., br. 29/83, 36/85 i 42/86)
- Pravilnik o tehničkim normativima za skloništa (N.N., br. 53/91)
- Pravilnik o postupku uzbunjivanja stanovništva (N.N., br. 47/06, 110/11 i 10/15)
- Pravilnik o metodologiji za izradu procjena Ugroženosti i planova zaštite i spašavanja (N.N., br. 30/14 i 67/14)
- Zakon o šumama (N.N., br. 140/05, 82/06, 129/08 i 80/10)
- Zakon o lovstvu (N.N., br. 140/05 i 75/09)
- Zakon o poljoprivrednom zemljištu (N.N., br. 39/13)

C) ZAHTJEVI IZ ČLANKA 79. I ČLANKA 94. ZAKONA O PROSTORNOM UREĐENJU I GRADNJI**- Zahtjevi**

Nositelj izrade je prema članku 188. Zakona o prostornom uređenju i članku 79. Zakona o prostornom uređenju i gradnji, zatražio zahtjeve od dvadeset i devet javnopravnih tijela i osoba (njihov popis naveden je u članku 8. Odluke o izradi Plana).

Osam nadležnih tijela i osoba dostavilo je zahtjeve, a to su:

1. Javna ustanova Zavod za prostorno uređenje Osječko-baranjske županije, Osijek
2. Ministarstvo obrane, Služba za nekretnine, graditeljstvo i zaštitu okoliša, Zagreb
3. Hrvatska regulativna agencija za mrežne djelatnosti (HAKOM), Zagreb
4. Janaf d.d., Zagreb
5. Plinacro d.o.o., Zagreb
6. INA, SD Istraživanje i proizvodnja nafte i plina, Zagreb
7. HEP, Operator distribucijskog sustava d.o.o., Osijek
8. Ministarstvo zaštite okoliša i prirode, Zagreb

Preslici zahtjeva priloženi su u nastavku:



KLASA: 350-02/14-01/25
URBROJ: 2158/85-14-2
U Osijeku, 23. prosinca 2014. godine

GRAD BELIŠĆE

Kralja Tomislava 206
31551 Belišće

**PREDMET: V. ciljane izmjene i dopune Prostornog plana uređenja Grada Belišća
- planske smjernice, daju se**

Veza: KLASA: 350-01/13-03/07; URBROJ: 2185/02-3-14-4 od 03. prosinca 2014. godine

Poštovani,

Dopisom navedenih oznaka, zaprimljenim u ovom Zavodu 08. prosinca 2014. godine, obavijestili ste nas o pokretanju izrade V. ciljanih izmjena i dopuna Prostornog plana uređenja Grada Belišća (u daljnjem tekstu: Plan), te zatražili da vam dostavimo zahtjeve (podatke, planske smjernice i propisane dokumente) prema članku 90. Zakona o prostornom uređenju ("Narodne novine" broj 153/13. - u daljnjem tekstu: Zakon).

U članku 14. Odluke o izradi Plana (u daljnjem tekstu: Odluka), koju ste dostavili u pravitku, propisano je da ista stupa na snagu danom objave u "Službenom glasniku" Grada Belišća. Stoga vas pozivamo da nam dostavite broj "Službenog glasnika" u kojem je ista objavljena, kako bismo imali potvrdu njene pravovaljanosti.

Osnovni dokument za postupanje u nadležnosti ovog Zavoda je Prostorni plan Osječko-baranjske županije ("Županijski glasnik" broj 1/02. i 4/10. - u daljnjem tekstu: PPOBŽ). Temeljem Zakona Plan ste dužni izraditi u skladu s PPOBŽ, a prema obuhvatu opisanom u članku 2. Odluke.

Pri korekciji trase i raskrižja državne ceste potrebno je uvažavati odredbe iz čl. 65.-69. te smjernicama iz čl. 182. PPOBŽ.

Kod usklađivanja elektroničke komunikacijske infrastrukture sa zahtjevima HAKOM-a, važećim zakonskim propisima i podacima o mreži nadležnih operatora, obavezno je rukovoditi se i odredbama iz čl. 7. st. 5. te čl. 79.-85. PPOBŽ.

Usklađivanje sa zahtjevima INA d.d. vezanima za površine za eksploataciju mineralnih sirovine može se provesti isključivo u skladu s odredbama iz čl. 50.-52. te smjernicama iz čl. 172. PPOBŽ.

S kartografskog prikaza 2.B. "Građevine energetske i vodnogospodarskog sustava te gospodarenje otpadom" potrebno je brisati oznaku planirane pretovarne stanice, s obzirom da se ista planira na području Grada Valpova.

U svrhu sudjelovanja ovog Zavoda u daljnjoj proceduri izrade i donošenja ciljanih Izmjena Plana pozivamo vas da:

- uz poziv na javnu raspravu obavezno dostavite i prijedlog Plana na magnetnom mediju u svrhu našeg očitovanja u postupku javne rasprave,
- dostavite Konačni prijedlog Plana na magnetnom mediju i ovjereni elaborat te ostalo propisano Zakonom na način propisan Zakonom u svrhu izdavanja mišljenja prema članku 107. Zakona,
- po donošenju Plana dostavite ovjereni izvornik, službeni glasnik s odlukom o donošenju, te usvojeni Plan na magnetnom mediju u rasterskom i vektorskom formatu, tj. u potpunom opsegu potrebnom za vođenje registra prostornih planova Osječko-baranjske županije.

S poštovanjem,

RAVNATELJ:

Oliver Grigić, dipl.ing.arh.

Na znanje:

- Zavod za prostorno planiranje d.d., Vijenac P. Kolarića 5a, 31000 Osijek



REPUBLIKA HRVATSKA
MINISTARSTVO OBRANE
ZAGREB

UPRAVA ZA MATERIJALNE RESURSE

**SEKTOR ZA NEKRETNINE, GRADITELJSTVO
I ZAŠTITU OKOLIŠA
SLUŽBA ZA GRADITELJSTVO I ZAŠTITU OKOLIŠA**

KLASA: 350-02/14-01/279
URBROJ: 512M3-020201-14-2
Zagreb, 16. prosinac 2014. g.

OSJEČKO - BARANJSKA ŽUPANIJA
GRAD BELIŠĆE
Upravni odjel za prostorno planiranje i
gospodarstvo

Predmet: Prostorni plan uređenja
Grada Belišća,
V. ciljane izmjene i dopune
- očitovanje, dostavlja se.-

Veza: Vaš dopis Klasa: 350-01/13-03/07
Urbroj: 2185/02-3-14-4
od 03. prosinca 2014. godine

Aktom iz veze predmeta zatražili ste dostavu podataka, planskih smjernica i propisanih dokumenata za izradu V. ciljanih izmjena i dopuna PPU grada Belišća.

Na temelju odredbe članka 92. Zakona o obrani (Narodne novine broj 73/13) i Pravilnika o zaštitnim i sigurnosnim zonama vojnih objekata (Narodne novine 175/03), obavještavamo vas da na navedenom području obuhvata plana nema zahtjeva obrane.

Sukladno navedenom nemamo zahtjeva tijekom izrade navedenog Plana.

DČ/FJ

S poštovanjem

VODITELJ SLUŽBE

Velimir Anić, dipl.ing.geod.

Dostaviti:
1. Naslovu
2. Pismohrana



KLASA: 350-05/14-01/410
URBROJ: 376-10/KČ-14-2 (HP)
Zagreb, 9. prosinca 2014.

Republika Hrvatska
Osječko - Baranjska županija
Grad Belišće
Upravni odjel za prostorno planiranje
i gospodarstvo
Kralja Tomislava 206
31551 Belišće

Predmet: Grad Belišće
V CILJANE IZMJENE I DOPUNE PPU GRADA BELIŠĆE
zahtjevi – smjernice za izradu

Veza: Vaš dopis KLASA: 350-01/13-03/07, URBROJ: 2185/02-3-14-4, od 3. prosinca 2014.

Poštovani,

temeljem vašega zahtjeva obavještavamo vas da je prema odredbi čl. 3. Zakona o elektroničkim komunikacijama (NN br. 73/08, 90/11, 133/12, 80/13 i 71/14; dalje: ZEK), elektronička komunikacijska infrastruktura, obavljanje djelatnosti elektroničkih komunikacijskih mreža i usluga, prostorno planiranje, gradnja, održavanje, razvoj i korištenje elektroničkih komunikacijskih mreža, elektroničke komunikacijske infrastrukture i druge povezane opreme te upravljanje i uporaba radiofrekvencijskog spektra, adresnog i brojevnog prostora, kao prirodno ograničenih općih dobara, **od interesa su za Republiku Hrvatsku** i da se prema odredbi iz čl. 25. st. 2. ZEK-a **elektronička komunikacijska infrastruktura mora planirati u dokumentima prostornog uređenja**. Temeljem odredbi čl. 25. st. 3. ZEK-a, Hrvatska regulatorna agencija za mrežne djelatnosti (dalje: HAKOM) u postupku donošenja dokumenata prostornog uređenja donosi prethodno mišljenje kojim se potvrđuje da se dokumentom prostornog uređenja uređuje gradnja elektroničke komunikacijske infrastrukture i druge povezane opreme u skladu s pravilnicima ZEK-a i u skladu s mjerilima razvoja elektroničke komunikacijske infrastrukture i druge povezane opreme koja je propisana Uredbom Vlade Republike Hrvatske (Uredba o mjerilima razvoja elektroničke komunikacijske infrastrukture i druge povezane opreme, NN br. 131/12). Također, temeljem odredbi iz čl. 25. st. 9. ZEK-a, HAKOM **utvrđuje i izdaje zahtjeve i mišljenja** u postupku izrade i donošenja dokumenata prostornog uređenja.

Sukladno odredbama iz čl. 74. Zakona o prostornom uređenju i gradnji prostorni plan općine određuje osobito i osnovu prometne, javne komunalne i **druge infrastrukture** dakle i **elektroničke komunikacijske infrastrukture**.

U skladu s prethodno navedenim zakonskim odredbama predmetni PPU treba sadržavati **smjernice** za izgradnju nove i rekonstrukciju-širenje postojeće elektroničke komunikacijske infrastrukture kako slijedi: **Novu elektroničku komunikacijsku infrastrukturu** za pružanje javnih komunikacijskih usluga **putem elektroničkih komunikacijskih vodova**, odrediti **planiranjem koridora** primjenjujući slijedeća načela:

HRVATSKA REGULATORNA AGENCIJA ZA MREŽNE DJELATNOSTI
Roberta Frangeša Mihanovića 9, 10110 Zagreb / OIB: 87950783661 / Tel: (01) 7007 007, Fax: (01) 7007 070 / www.hakom.hr

- za gradove i naselja gradskog obilježja: podzemno u zoni pješačkih staza ili zelenih površina;
- za ostala naselja: podzemno i/ili nadzemno u zoni pješačkih staza ili zelenih površina;
- za međunarodno, magistralno i međumjesno povezivanje: podzemno slijedeći koridore prometnica ili željezničkih pruga. Iznimno kada je to moguće, samo radi bitnog skraćivanja trasa, koridor se može planirati i izvan koridora prometnica ili željezničkih pruga vodeći računa o pravu vlasništva.
- **Za izgrađenu elektroničku komunikacijsku infrastrukturu** za pružanje javnih komunikacijskih usluga putem elektroničkih komunikacijskih vodova planirati **dogradnju, odnosno rekonstrukciju** te eventualno proširenje radi implementacije novih tehnologija i/ili kolokacija odnosno potreba novih operatera, **vodeći računa o pravu zajedničkog korištenja** od strane svih operatera.
- **Novu elektroničku komunikacijsku infrastrukturu** za pružanje komunikacijskih usluga **putem elektromagnetskih valova, bez korištenja vodova**, odrediti planiranjem postave **baznih stanica i njihovih antenskih sustava** na antenskim prihvratima na izgrađenim građevinama i rešetkastim i/ili jednocijevnim stupovima u gradovima, naseljima i izvan njih, **bez detaljnog definiranja (točkastog označavanja) lokacija** različito za:
 - gradove i gusto naseljena područja ili njihove dijelove i to posebno za brdovita i posebno za ravničasta područja;
 - ostala naselja i to posebno za brdovita i posebno za ravničasta područja;**vodeći računa o mogućnosti pokrivanja tih područja radijskim signalom** koji će se emitirati radijskim sustavima smještenim na te antenske prihvate (zgrade i/ili stupove) uz **načelo zajedničkog korištenja** od strane svih operatera-koncesionara, gdje god je to moguće.

Prostorni planovi **ne smiju sadržavati nazive tvrtki (operatora), uređaja i nazivlja** kojima bi se moglo narušiti pravo na ravnopravno tržišno natjecanje. Podatke o postojećoj elektroničkoj komunikacijskoj infrastrukturi u zoni obuhvata plana kao i podatke o pokrivenosti područja radijskim signalom operatora pokretnih komunikacija, projektant-planer prikuplja od nadležnog ureda za katastar, operatora za pružanje elektroničkih komunikacijskih usluga uz uporabu radiofrekvencijskog spektra i operatora za pružanje elektroničkih komunikacijskih usluga putem elektroničkih komunikacijskih vodova. Popis u privitku. Prije prihvaćanja Konačnog prijedloga PPU-a, nositelj izrade dužan je pribaviti mišljenje HAKOM-a.

S poštovanjem,

RAVNATELJ

HRVATSKA REGULATORNA AGENCIJA
 ZA MREŽNE DJELATNOSTI *mr. sc. Mario Weber*
 Roberta Frangeša Mihanovića 9
 3 Z A G R E B

Privitak (1)

1. Popis operatora

Dostaviti:

1. Naslovu preporučeno

2

**POPIS OPERATORA ZA PRUŽANJE ELEKTRONIČKIH KOMUNIKACIJSKIH USLUGA PUTEK ELEKTRONIČKIH
KOMUNIKACIJSKIH VODOVA**

1	HRVATSKI TELEKOM d.d. Regija 1	Kupska 2	10000 Zagreb	098 200307	Marijana Tujman marijana.tujman@t.ht.hr
	HRVATSKI TELEKOM d.d. Regija 2	Vinkovačka 19	21000 Split	098 320991	Mirela Domazet mirela.domazet@t.ht.hr
	HRVATSKI TELEKOM d.d. Regija 3	Čiottina 17a	51000 Rijeka	098 610610	Milan Matajija milan.matajija@t.ht.hr
	HRVATSKI TELEKOM d.d. Regija 4	K.A. Stepinca 8b	31000 Osijek	098 467457	Mladen Kuhar mladen.kuhar@t.ht.hr
2	METRONET TELEKOMUNIKACIJE d.d.	Ulica grada Vukovara 269 d	10000 Zagreb	t: 63 27 000 f: 63 27 011	sim_dokumentacija@metronet.hr
3	OT-OPTIMA TELEKOM d.d. Regija sjever	Bani 75a, Zagreb	10010 Zagreb	t: 01/ 54 92 310 f: 01/ 54 92 019	Damir Hržina damir.hrzina@optima-telekom.hr
	OT-OPTIMA TELEKOM d.d. Regija jug	Trg Hrvatske bratske zajednice 8/II	21000 Split	021 492830	Željko Parmac zeljko.parmac@optima- telekom.hr
	OT-OPTIMA TELEKOM d.d. Regija zapad	A. Kacića Miošića 13	51000 Rijeka	051 492 711	Alojz Šajina alozj.sajina@optima-telekom.hr
	OT-OPTIMA TELEKOM d.d. Regija istok	Lorenza Jägera 2	31000 Osijek	031 492 931	Željko Pleša zeljko.plesa@optima-telekom.hr
4	VIPnet d.o.o.	Vrtini put 1, Zagreb	10000 Zagreb	t: 01 4691 508 091 4691 508 f: 01 4691 448	infrastruktura@vipnet.hr

POPIS KONCESIONARA ZA PRUŽANJE ELEKTRONIČKIH KOMUNIKACIJSKIH USLUGA UZ UPORABU RF SPEKTRA					
	NAZIV KONCESIONARA	ADRESA	KONTAKT OSOBA	TEL/FAX	E-MAIL
1.	TELEZ d.o.o.	Ul. grada Vukovara 269d ZAGREB	Marijana Grubešić	tel: 01/ 6328 346 095/ 6328 346	marijana.grubesc@tele2.com
2.	HRVATSKI TELEKOM d.d. Sektor F7.4	Jurišićeva 13 10 000. ZAGREB	Sonja Matković	tel: 01/ 4983 100	sonja.matkovic@t-hr.hr
3.	VIPnet d.o.o.	Vrtni put 1 ZAGREB	Damir Dijanić	tel: 021/ 4691 810 091/ 469 1810	d.dijanic@vipnet.hr



JADRANSKI NAFTOVOD dioničko društvo

Miramarska cesta 24, HR-10000 Zagreb, P.P.200
 telefon: +385 (0)1 3039-999, fax: +385 (0)1 3095-482
 OIB: 89018712265, e-mail: janaf@janaf.hr, www.janaf.hr

SEKTOR RAZVOJA I INVESTICIJA

Zagreb, 09. prosinca 2014.

Naš znak i broj: 1.-2.4.-648/14

Vaš znak i broj: KLASA:350-01/13-03/07

REPUBLIKA HRVATSKA
 OSJEČKO-BARANJSKA ŽUPANIJA
 GRAD BELIŠĆE
 Upravni odjel za prostorno
 planiranje i gospodarstvo

Kralja Tomislava 206
 31551 Belišće

OSJEČKO-BARANJSKA ŽUPANIJA
 GRAD BELIŠĆE

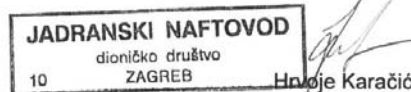
Dana: 15. 12. 2014	
Službeni broj	Org. jedinica
350-0113-03/07	03
Obdžbeni broj	Pr. Vrij.
21851 02-3-14-6	

PREDMET: Izrada V ciljanih izmjena i dopuna Prostornog plana uređenja Grada Belišća
 -podaci, dostavlja se

Temeljem Vašeg zahtjeva, od 03.12.2014., obavještavamo Vas da trasa Jadranskog naftovoda ne prolazi područjem Grada Belišća, te stoga nemamo posebnih zahtjeva vezanih za izradu predmetnog plana.

S poštovanjem,

Direktor Sektora razvoja i investicija



Dostaviti:
 1. Naslovu
 2. Arhiva



Jadranski naftovod, dioničko društvo
 Trgovački sud u Zagrebu MBS: 080118427
 Temeljni kapital: 2.821.442.400,00 kuna podijeljen u
 1.007.658 redovnih dionica nomin. vrijednosti 2.800,00 kn
 Uprava: Dragan Kovačević predsjednik, Jakša Marasović
 član, Bruno Šarić član; Predsjednik NO: Marija Bilman

Poslovne banke:
 Zagrebačka banka d.d. Zagreb HR9723600001101377267
 Hrvatska poštanska banka d.d. Zagreb HR2023900011100017632
 Privredna banka d.d. Zagreb HR4523400091100125889
 Raiffeisenbank Austria d.d. Zagreb HR0324840081100533583
 Erste & Steiermärkische Bank d.d. Zagreb HR9324020061100258296

OSJEČKO-BARANJSKA ŽUPANIJA
GRAD BELIŠĆE

Primljeno:	19.12.2014.
Klasifikacijska oznaka	350-01/13-03-07
Uredžbeni broj	2185/02-3-14-4

PLINACRO
OPERATOR PLINIKOGA TRANSPORTNOG SUSTAVA d.o.o.
REPUBLIKA HRVATSKA
OSJEČKO-BARANJSKA ŽUPANIJA
GRAD BELIŠĆE
Upravni odjel za prostorno
planiranje i gospodarstvo

PLINACRO d.o.o.
Savska 8 ^a Zagreb
Klasa: PL-10/0752
Datum:
17-12-2014
UR. BR.: <i>K/113-14-15</i>

Kralja Tomislava 206
31 551 Belišće
PREDMET: V. Izmjene i dopune prostornog plana uređenja Grada Belišća
- dostava podataka

Poštovani,

nastavno na Vaš dopis Klasa: 350-01/13-03-07, urbroj 2185/02-3-14-4 od 3. prosinca 2014. dostavljamo Vam podatke tvrtke Plinacro koje je potrebno uklopiti u izmjene i dopune predmetnog PPUG.

Na području Grada Belišća Plinacro d.o.o. upravlja sljedećim objektima:

- magistralni plinovod Belišće – Osijek DN 400/50
- magistralni plinovod Beničanci – Belišće DN 300/50
- magistralni plinovod Donji Miholjac – Osijek DN 300/50
- MRS Belišće (mjerno redukcijaska stanica)
- BIS Tiborjanci (blokadno ispuhivačka stanica)

Područjem grada Belišća prolaze i trase planiranih magistralnih plinovoda, najvećim dijelom u koridorima postojećih objekata, a to su:

- magistralni plinovod Donji Miholjac-Belišće
- magistralni plinovod Donji Miholjac-Osijek
- magistralni plinovod Sotin-Mursko Središće

Prilikom izrade predmetnih izmjena i dopuna prostornog plana uređenja potrebno je uzeti u obzir obaveze i uvjete koji proizlaze iz *Pravilnika o tehničkim uvjetima i normativima za siguran transport tekućih i plinovitih ugljikovodika magistralnim naftovodima i plinovodima te naftovodima i plinovodima za međunarodni transport (Sl. list, br. 26/85)*.

PLINACRO D.O.O., SAVSKA 88A - 10 000 ZAGREB - HRVATSKA (TEL) +385 1 6301777 - (FAX) +385 1 6301724 PLINACRO@PLINACRO.HR
 UPISANO U SUDSKI REGISTAR TRGOVAČKOG SUDA U ZAGREBU POD MBS: 080304171; OIB: 69401829750;
 IZNOS TEMELJNOG KAPITALA 912.022.000,00 KUNA UPLAĆEN U CIJELOSTI
 UPRAVA: MARIN ZOVKO, RADOVAN CVEK, RATIMIR OREŠKOVIĆ
 SWIFT: PBZGHR2X; IBAN: HR8323400091100225794; PRIVREDNA BANKA ZAGREB D.D.
 SWIFT: ZABAHR2X; IBAN: HR2923800001101634086; ZAGREBAČKA BANKA D.D.
 SWIFT: HPBZHR2X; IBAN: HR4023900011100339797; HRVATSKA POŠTANSKA BANKA D.D.
 SWIFT: RZBHR2X; IBAN: HR7624840081100780686; RAIFFEISENBANK AUSTRIA D.D.
 SWIFT: KREZHR2X; IBAN: HR6824810001110107041; KREDITNA BANKA ZAGREB D.D.
 SWIFT: ESBCHR22; IBAN: HR2624020061100519753; ERSTE&STEIERMÄRKISCHE BANK D.D.
 SWIFT: HAABHR22; IBAN: HR3625000091101222176; HYPO ALPE-ADRIA BANK D.D.
 SWIFT: PAZGHR2X; IBAN: HR6924080021100030496; PARTNER BANKA D.D.

Sukladno Čl. 9 zaštitni koridor magistralnog plinovoda iznosi 30 m lijevo i desno od osi plinovoda.

Podsjećamo Vas da se u koridoru magistralnog plinovoda Belišće – Osijek DN 400/50 nalazi priključni plinovod DN 400/50 za Belišće d.d. koji održava tvrtka „Belišće d.d.“.

U prilogu Vam dostavljamo vektorski prikaz položaja navedenih objekata (georeferencirani, dwg format).

S poštovanjem,

direktorica Sektora korporativnog upravljanja

Jasna Vrbanić, dipl.iur


plindero
3
d.o.o. • Zagreb

Prilog: - CD-kao u tekstu





SD ISTRAŽIVANJE I PROIZVODNJA NAFTE I PLINA
SEKTOR PODRŠKE ISTRAŽIVANJU I PROIZVODNJI

Avenija Većeslava Holjevca 10.
10020 Zagreb

Tel: 385 1 645 0558
Fax: 385 1 645 2522

Naš znak - Re: 50684776/09-12-14/3596-458/AK

Datum - Date: 23. prosinca 2014.

PREDMET: V. CILJANE IZMJENE I DOPUNE PROSTORNOG PLANA UREĐENJA GRADA BELIŠĆA
- dostava zahtjeva -

Temeljem Vašeg dopisa Klasa: 350-01/13-03/07, Urbroj: 2185/02-3-14-4 od 3. prosinca 2014. godine, kojim ste nam dostavili *Odluku o izradi V. ciljanih izmjena i dopuna Prostornog plana uređenja grada Belišća*, dostavljamo Vam naše zahtjeve za izradu predmetnog plana.

Na području grada Belišća nalaze se slijedeći objekti i vodovi, koji su u nadležnosti INA, d.d., SD Istraživanje i proizvodnja nafte i plina:

- magistralni plinovod DN 500/50 Beničanci – MRS Belišće
- 4 likvidirane bušotine: Torjanski rid-1, Gat (Čamagajevci istok)-1α, Marjanci-3 i Marjanci-4.

Na južnom djelu administrativnih granica grada Belišća dijelom se nalazi i odobreno eksploatacijsko polje ugljikovodika (EPU) Števkovica. Uvidom u kartu obuhvata V. ciljanih izmjena i dopuna PPUG Belišća, utvrđeno je da u postojećoj prostorno-planskoj dokumentaciji nisu ispravno ucertane granice EPU Števkovica. Iz tog razloga dostavljamo Vam kartu sa objektima i vodovima u našoj nadležnosti, u grafičkom i digitalnom formatu te Vas molimo da ispravite granice EPU Števkovica.

Naši posebni uvjeti na osnovu propisanih dokumenata, odnose se na sigurnosni pojas od 100 m lijevo i desno od naših cjevovoda unutar kojega je potrebno zatražiti uvjete prilikom bilo kakvih zahvata u tom prostoru. Posebnim uvjetima određujemo zaštitne pojaseve oko naših instalacija, a u cilju sigurnosti ljudi i objekata u kojima žive ili borave ljudi. Zaštitne pojaseve definiramo prilikom izdavanja posebnih uvjeta kod gradnje stabilnih objekata koji nisu u funkciji naših instalacija.

Zaštitni pojasevi ovise o promjeru i radnom tlaku cjevovoda, a generalno zaštitni pojas iznosi 30 m lijevo i desno od osi cjevovoda. Unutar zaštitnog pojasa zabranjeno je graditi stabilne objekte namijenjene stalnom ili privremenom boravku ljudi, odnosno objekte koji nisu u funkciji proizvodnje nafte i plina.

Uz primjenu posebnih mjera zaštite, zaštitni pojas za cjevovode može biti:

- za promjer cjevovoda do 125 mm – 10 m;
- za promjer cjevovoda od 125 mm do 300 mm – 15 m;
- **za promjer cjevovoda od 300 mm do 500 mm – 20 m;**
- za promjer cjevovoda veći od 500 mm – 30 m.

U zelenom pojasu širokom 5 m lijevo i desno od osi cjevovoda zabranjeno je saditi biljke čije korijenje raste dublje od 1 m, odnosno za koje je potrebno obrađivati zemljište dublje od 0,5 m.

Kod paralelnog vođenja infrastrukturnih instalacija (kanalizacija, vodovod, plinovod, el. kablovi, tel. kablovi i ostalo) s našim instalacijama minimalna međusobna udaljenost mora biti 5 m, računajući od vanjskog ruba infrastrukturnih instalacija do vanjskog ruba naših instalacija.

INA, d.d.	Banka - Bank	Adresa - Address	IBAN broj - IBAN Number	Trgovački sud u Zagrebu
Avenija Većeslava Holjevca 10 10 000 Zagreb - p.p. 505 Hrvatska - Croatia Telefon - Telephone +385(1)6450000 Faks - Fax +385(1)6452100	Privatna banka Zagreb d.d. Raiffeisenbank Austria d.d. Zagrebačka banka d.d. Societe Generale Spolna banka d.d. DTP banka Hrvatska d.d. Hrvatska poštanska banka d.d. Sberbank d.d. NATIOS UniCredit Bank Austria AG BNP Paribas (Suisse) SA ING Bank NV Credi Agricola (Suisse) SA	Radijska 6, 10000 Zagreb Petrićka 55, 10000 Zagreb Trg kralja Jovice Jelčića 10, 10000 Zagreb R. Budimova 16, 21000 Split Donatovskoj ulici 3, 23000 Zadar Juničeva 4, 10000 Zagreb Vanjska 9, 10000 Zagreb Avenue Pierre Mendès 30, 75013 Paris Schottengasse 6-8, A-1010 Wien Place de Hollande 2, Case Postale 5060 1211 Geneva 11 PO BOX 1800, 1000 BV Amsterdam 4 quai General - Guisan, CH-1204	HR92 2369 0061 1000 2296 2 HR92 2484 0061 1006 1548 3 HR92 2360 0001 1013 0359 5 HR92 2320 0011 1002 0454 6 HR92 2407 0001 1001 5214 9 HR92 2360 0011 1003 2307 6 HR92 2503 0011 1000 6218 3 FR96 3000 755999 27 021 872 000 59 AT21 1200 0528 4400 3688 (EUR) AT91 1200 0528 4400 3687 (USD) CH95 0988 6001 0987 4000 2 (EUR) CH95 0988 6001 0987 4000 1 (USD) NL98 8038 0650 7815 38 (EUR) NL98 8038 0650 5570 80 (USD) CH48 0874 1018 0291 0000 1	Commercial Court in Zagreb MBS: 080000004 Uplaćen temeljni kapital - Paid capital stock 9.000.000.000,00 kn - HRK Broj izdanih dionica / Nominalna vrijednost No. of issued shares / Nominal value 10.000.000 / 900,00 kn - HRK Matični broj - Reg. No. 3586243 OIB - 2775560625
Predsjednik i članovi Uprave / President and members of the Management Board: Zoltán Ádócs, Niko Dalić, Pál Zoltán Kara, Ivan Kresčić, Đavor Mayer, Péter Rátaiacs Predsjednik Nadzornog odbora / President of the Supervisory Board: Siniša Petrović				



Na mjestima križanja infrastrukturnih instalacija s našim instalacijama iste obavezno treba postaviti ispod naših instalacija. Vertikalna udaljenost mora biti najmanje 0,5 m, računajući od donje kote našeg cjevovoda do gornje kote cjevovoda ili kabela koji se polaže. Kut križanja mora biti između 90° i 60°. Iznad mjesta križanja obavezno se postavlja pocinčana rešetka, kao oznaka da ispod postojećeg cjevovoda prolazi najmanje još jedan cjevovod ili kabel.

Na mjestima križanja i paralelnog hoda prometnica, željezničke pruge, vodotoka, kanalske mreže i dr. s našim instalacijama međusobna udaljenost definirana je posebnim propisima i sastavni je dio posebnih uvjeta.

Oko izgrađene bušotine zaštitna i požarna zona iznosi 30 m u polumjeru oko osi bušotine. Kod trajno napuštenih bušotina (likvidirane - kanal bušotine se nalazi 1,5 – 2,0 metra pod zemljom), sigurnosna - zaštitna zona u kojoj je zabranjeno graditi objekte za boravak i rad ljudi iznosi 3,0 metra u polumjeru oko osi kanala trajno napuštene bušotine.

Zaštitni sigurnosni prostor oko pojedinih građevina i instalacija određen je: **Zakonom o osnovama sigurnosti transporta naftovodima i plinovodima (Sl. list 26/85), Zakonom o rudarstvu (NN 56/13), Pravilnikom o tehničkim normativima pri istraživanju i eksploataciji nafte, zemnih plinova i slojnih voda (Sl. list 43/79), Pravilnika o tehničkim normativima i uvjetima za siguran transport tekućih i plinovitih ugljikovodika magistralnim naftovodima i plinovodima te naftovodima i plinovodima za međunarodni transport (Sl. list 26/85) i Pravilnika o tehničkim uvjetima i normativima za određivanje minimalnih udaljenosti objekata i cjevovoda u vlasništvu INA, d.d., SD Istraživanje i proizvodnja nafte i plina od građevina u prostoru (oznaka projekta: 2842-E, rujna 2013. godine).**

VAŽNA NAPOMENA:

Molimo Vas da ubuduće sve materijale, pozive, upite, zahtjeve i ostalo vezano na izradu prostornih planova kao i izdavanje posebnih uvjeta gradnje, suglasnosti i potvrda, prema Zakonu o prostornom uređenju (NN 153/13) i Zakonu o gradnji (NN 153/13), šaljete na adresu:

INA-INDUSTRIJA NAFTE d.d.

SD Istraživanje i proizvodnja nafte i plina

Sektor podrške istraživanju i proizvodnji


Služba za odnose s državnom i lokalnom upravom IPNP
10 020 Zagreb, Av. V. Holjevca 10

U slučaju potrebe za dodatnim informacijama kontakt osoba je:

Ana Kralj-Vrsalović, mob: 098 324 857

Sretno!

Direktorica Sektora podrške
istraživanju i proizvodnji
218
Zagreb
Diana Prpić, dipl. ing.

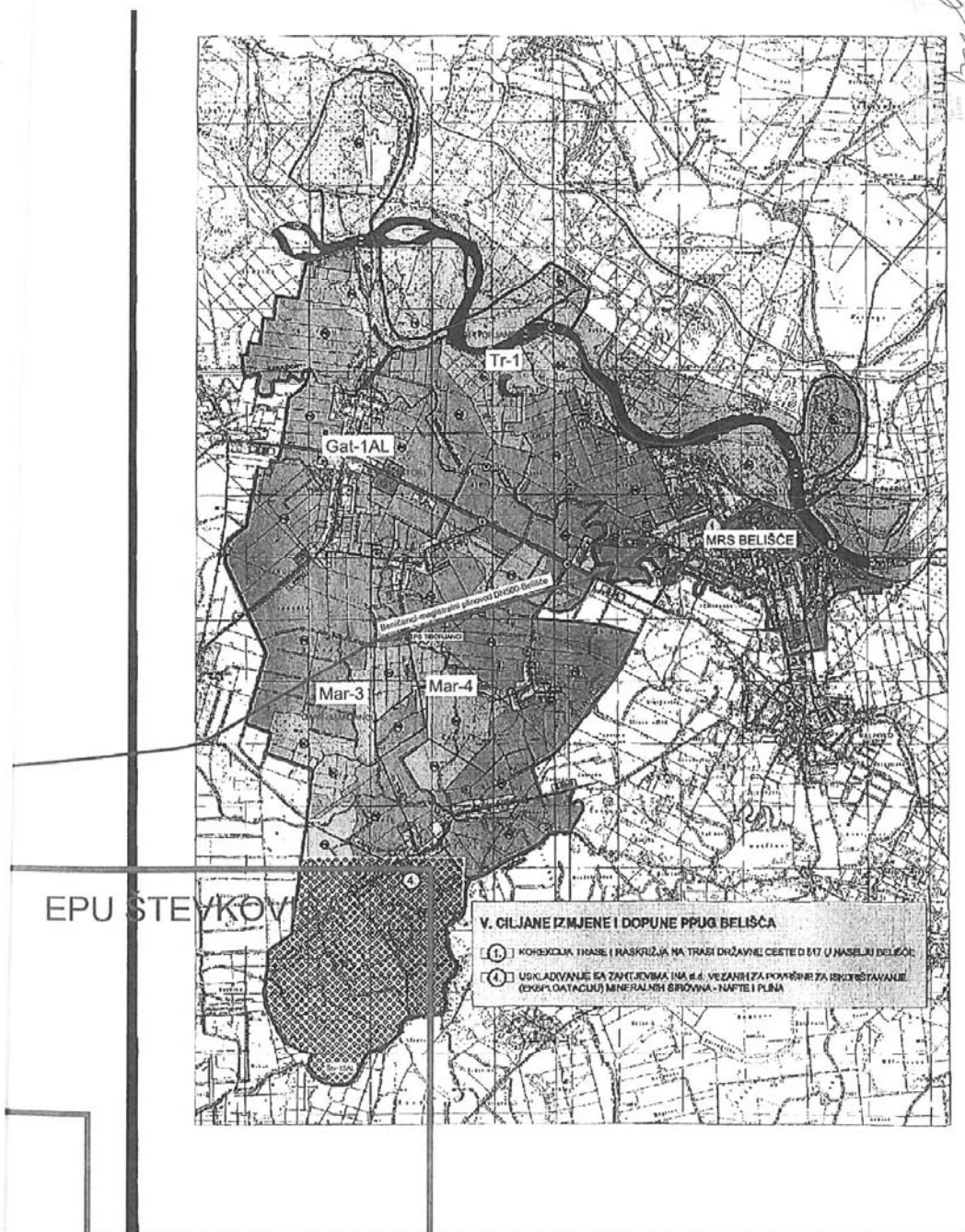


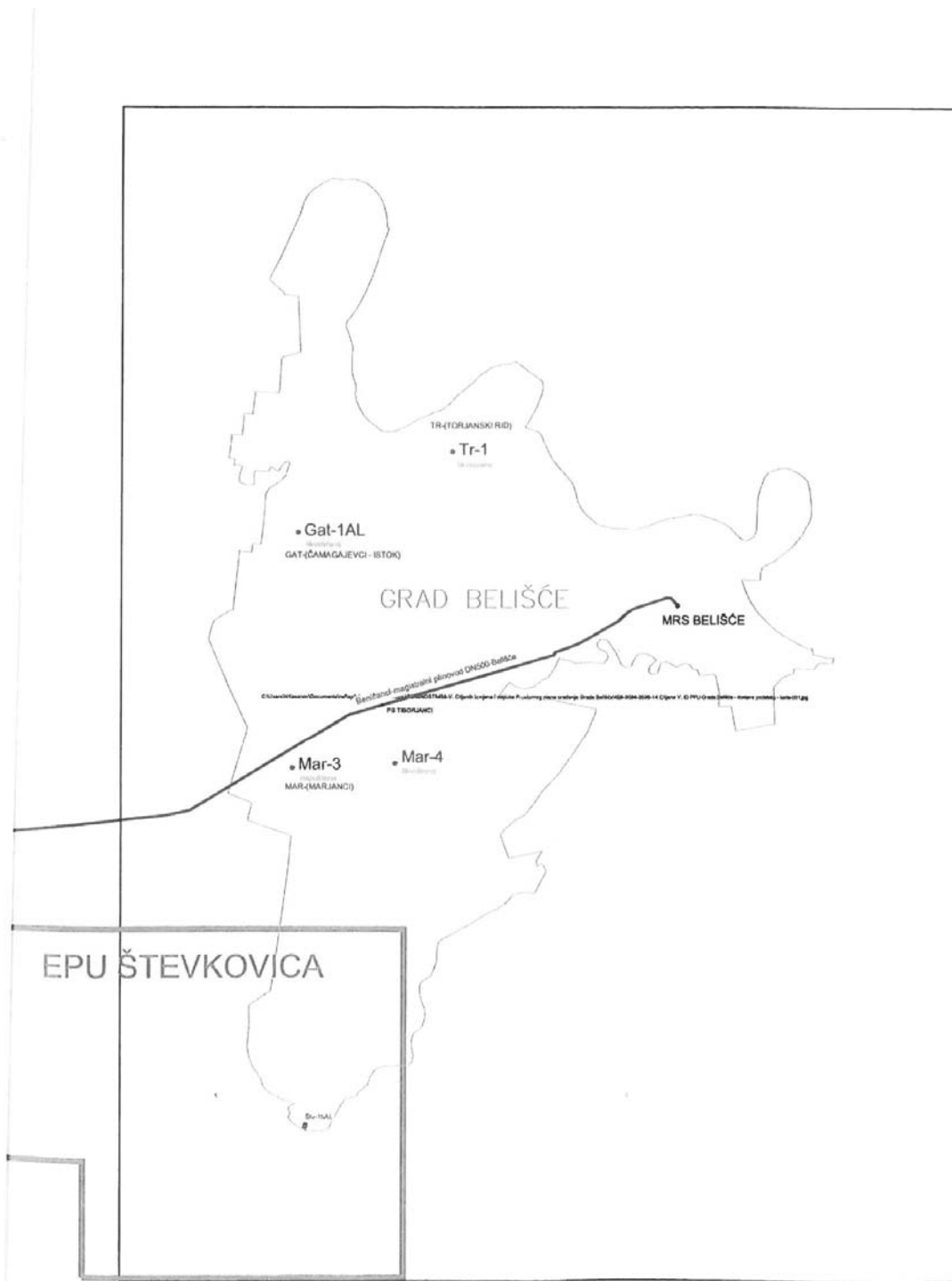
U prilogu:

1. Karta obuhvata V. ciljanih izmjena i dopuna PPUG Belišća s ucrtanim izgrađenim objektima i instalacijama, INA, d.d., SD istraživanje i proizvodnja nafte i plina te ispravnim granicama odobrenog EPU Števkovica;
2. Karta administrativnih granica grada Belišća s ucrtanim izgrađenim objektima i instalacijama INA, d.d., SD istraživanje i proizvodnja nafte i plina, grafički i u dwg formatu na CD-u

Dostaviti:

1. Direktorica Proizvodne regije istočna Hrvatska, Željana Kljaić, dipl. ing.;
2. Direktor Službe za odnose s državnom i lokalnom upravom za IPNP, Željko Tremac, dipl. ing.;
3. Arhiva, ovdje.





HEP OPERATOR
DISTRIBUCIJSKOG
SUSTAVA d.o.o.

OSJEČKO-BARANJSKA ŽUPANIJA
GRAD BELIŠĆE

Primljeno: 24.12.2014.	
350-01/13-02/07	03
Uredbani broj: 2185/02-3-14-4	



ELEKTROSLAVONIJA OSIJEK

Služba za razvoj i investicije
Šetalište Kardinala Franje Šepera 1a,
31000 Osijek

TELEFON • 031 244-318 •
TELEFAKS • 031 213-103 •
POŠTA • 31000 • SERVIS
IBAN • HR2523900011400023895

OSJEČKO-BARANJSKA ŽUPANIJA
GRAD BELIŠĆE
Upravni odjel za prostorno planiranje i
gospodarstvo
Kraljeva Tomislava 206
31551 Belišće

NAŠ BROJ I ZNAK 400800101-13201 /14,GJ

VAŠ BROJ I ZNAK

PREDMET V. ciljane Izmjene i dopune Urbanističkog plana uređenja grada Belišća,
- zahtjevi -

DATUM 22. prosinac 2014.

Poštovani !

Na Vaš dopis, Klasa: 350-01/13-03/07, Ur. broj: 2185/02-3-14-4 zaprimljen 8. prosinca 2014. g. kojim nas pozivate na dostavu zahtjeva (podataka, planskih smjernica i propisanih dokumenata) za potrebe izrade **V. ciljanih Izmjena i dopuna Prostornog plana uređenja grada Belišća (dalje: CIDPPUG)**, a na osnovu Odluke o izradi CIDPPUG (dalje: Odluka) donesenoj na sjednici Gradskog vijeća grada Belišća održanoj 14. listopada 2013. godine iznosimo sljedeći stav:

Usporedbom predmetne lokacije ciljane izmjene s ucrtanom situacijom **postojećih trasa 35 kV i 10 kV** dalekovoda i kabelaških vodova utvrdili smo da na istoj lokaciji **trenutno** nema planiranih zahvata u smislu izgradnje ili rekonstrukcije elektroenergetskih objekata nazivnog napona 10 kV ili višeg (vodovi DV 35(10,20) kV, KB 35(10,20) kV, transformatorske stanice 35/x kV ili 10(20)/0,4 kV odnosno rasklopišta sa ili bez transformacije R 10(20) kV za potrebe postojeće i buduće potrošnje ili priključenja distribuiranih izvora – elektrana s pogonom na obnovljive i/ili učinkovite izvore električne/toplinske energije).

Narečena lokacija ima potencijalnu mogućnosti opskrbe električnom energijom iz elektroenergetske mreže Elektroslavonija Osijek, a realizacija ovisi o odnosu zahtjevane potražnje el. snage/energije (postojeće i buduće zajedno) u odnosu na postojeće kapacitete elektroenergetske mreže na 10(20) kV i 0,4 kV razini (instaliranoj snazi postojećih distribucijskih TS 10(20)/0,4 kV i postojećem 0,4 kV raspletu). Za slučaj da zbog premalih kapaciteta postojeće elektroenergetske mreže Elektroslavonija Osijek ne može osigurati povećane potrebe za električnom snagom iz postojeće mreže, potrebno je planirati izgradnju novih elektroenergetskih objekata i vodova.

ČLAN HEP GRUPE

• UPRAVA DRUŠTVA • DIREKTOR • ŽELJKO ŠIMEK •

• TRGOVAČKI SUD U ZAGREBU MBS 080434230 • MB 1643991 •
• OIB 46830600751 • UPLAĆEN TEMELJNI KAPITAL 699,456,000,00 HRK •
• www.hep.hr •

S obzirom na šturost opisa tekstualnih izmjena nismo u mogućnosti konkretnije se očitovati našim zahtjevima, preporukama i slično glede istih izmjena, osim da Vas izvjestimo kako u planovima za buduće dvogodišnje razdoblje imamo, osim trajne revitalizacije niskonaponske mreže 0,4 kV, izgradnju nove stupne betonske stanice s kabelskim priključkom 10(20) kV na k.č. br. 1521 k.o. Belišće (istočni rub grada Belišća) za potrebe napajanja električne potrošnje na odlagalištu otpada. Eventualni drugi elektroenergetski objekti na prostoru obuhvata PPUG nisu planirani, već se pojavljuju nasumično, ovisno o pojavama zahtjeva za promjenom snage (načina priključenja i slično) postojećih kupaca ili zahtjevima za priključenje novih kupaca, što su statističke veličine koje nije moguće ni grubo predvidjeti smještajem ili veličinom snage.

Plan je prilikom izrade potrebno uskladiti, uz ostale, sa slijedećim pravnim i tehničkim dokumentima i propisima iz područja elektroenergetike:

- Zakonom o prostornom uređenju (N.N., br. 153/13)
- Pravilnikom o sadržaju, mjerilima kartografskih prikaza, obveznim prostornim pokazateljima i standardu elaborata prostornih planova (N.N., br. 106/98, 39/04, 45/04 i 163/04);
- Zakonom o energiji (N.N., br. 120/12);
- Zakonom o tržištu električne energije (N.N., br. 22/13);
- Općim uvjetima isporuke električne energije (N.N., br. 8/91);
- Općim uvjetima za opskrbu električnom energijom (N.N., br. 14/06);
- Pravilnikom o tehničkim normativima za izgradnju nadzemnih elektroenergetskih vodova nazivnog napona od 1 kV do 400 kV ("Službeni list" 65/88.; N.N., br. 55/96 i 24/97);
- Bilten HEP-a br. 130: „Tehnički uvjeti za izbor i polaganje elektroenergetskih kabela nazivnog napona 1-35 kV“.
- Pravilnikom o tehničkim zahtjevima za elektroenergetska postrojenja nazivnih izmjeničkih napona iznad 1kV (N.N., br. 105/10);
- Uredbom o procjeni utjecaja zahvata na okoliš (N.N., br. 64/08, 67/09);
- Zakonom o zaštiti od buke (N.N., br. 30/09, 55/13 i 153/13);
- Pravilnikom o najvišim dopuštenim razinama buke u sredini u kojoj ljudi rade i borave (N.N., br. 145/04.)
- Pravilnikom o uvjetima za vatrogasne pristupe (N.N., br. 35/94 i 142/03);
- Zakonom o zaštiti od požara (N.N., br. 92/10).

Prilikom projektiranja, gradnje i održavanja infrastrukturnih objekata, objekata stambene, mješovite, poslovne, društvene ili neke druge namjene potrebno je zadovoljiti sve zakonske i tehničke uvjete (propise, norme, pravilnike i slično) na mjestima sučeljavanja narečenih objekata s

ČLAN HEP GRUPE

• UPRAVA DRUŠTVA • DIREKTOR • ŽELJKO ŠIMEK •

• TRGOVAČKI SUD U ZAGREBU MBS 080434230 • MB 1643991 •
• OIB 46830600751 • UPLAĆEN TEMELJNI KAPITAL 699,456,000,00 HRK •
• www.hep.hr •

elektroenergetskim objektima i infrastrukturom u nadležnosti Elektroslavonija Osijek, a sukladno njezinim posebnim uvjetima i uz njezin nadzor i odobrenje.

Eventualno potrebno izmještanje elektroenergetskih objekata Elektroslavonija Osijek moguće je jedino uz suglasnost i nadzor Elektroslavonija Osijek bez narušavanja postojeće funkcionalnosti, pouzdanosti i kvalitete napajanja kupaca električne energije.

U prilogu Vam dostavljamo kartografski prikaz **postojeće** elektroenergetske mreže 10(20) kV Elektroslavonija Osijek na prostoru grada Belišća ucrtanu na geodetskoj podlozi (u elektroničkom i papirnatom obliku).

U slučaju nejasnoća kontaktirati Gordan Juretić, dipl.ing. na tel (031) 244-318 ili na e-mail: gordan.juretic@hep.hr.

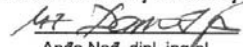


S poštovanjem!

Prilog: -
Ko: - SRI, ESO

Rukovoditeljica

Službe za razvoj i investicije

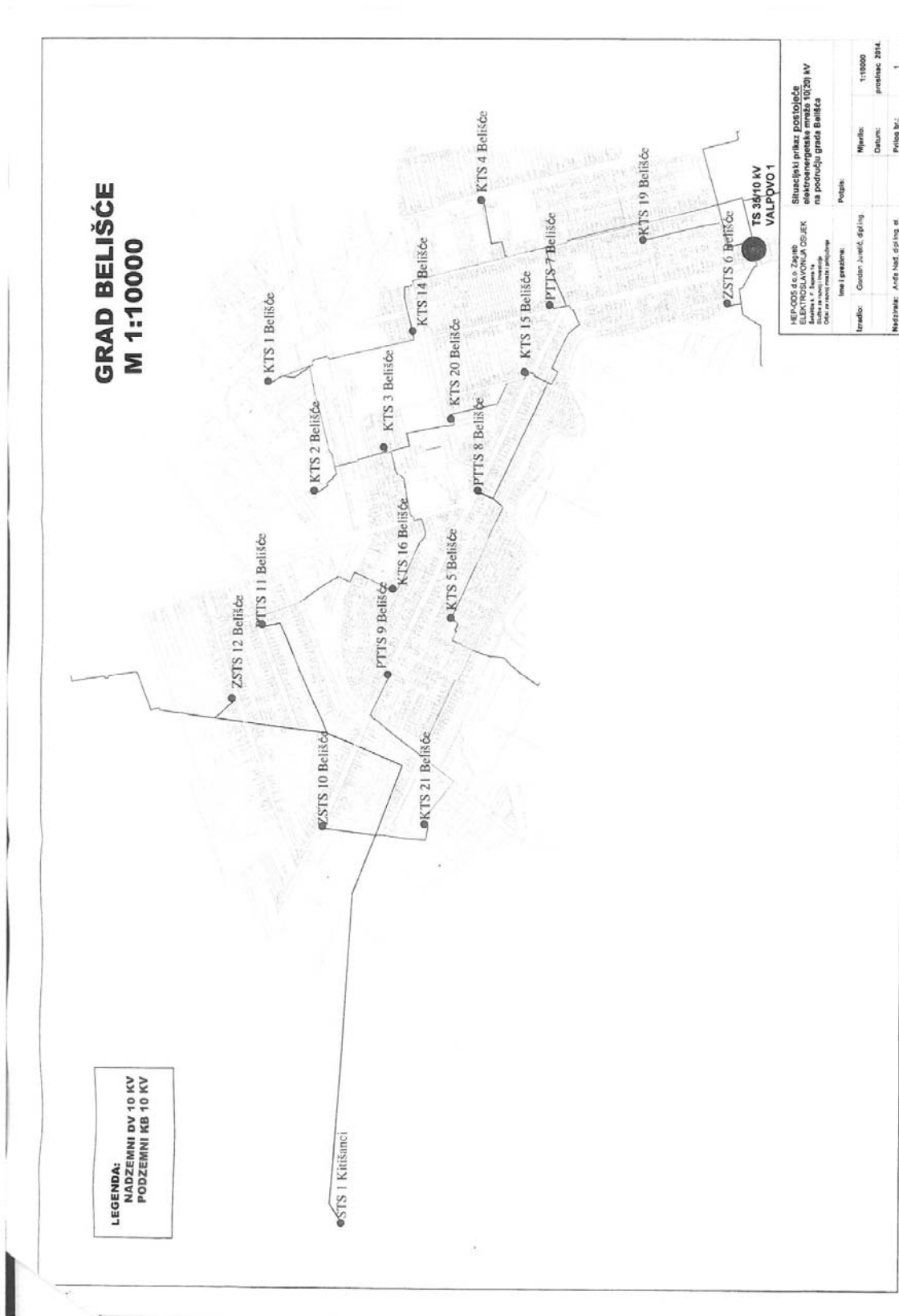

Anđa Nađ, dipl. ingel.

Uprava društva Elektroslavonija Osijek d.o.o. ZAGREB
CENTRALNA SLUŽBA ZA RAZVOJ I INVESTICIJE
ELEKTROSLAVONIJA OSIJEK

ČLAN HEP GRUPE

• UPRAVA DRUŠTVA • DIREKTOR • ŽELJKO ŠIMEK •

• TRGOVAČKI SUD U ZAGREBU MBS 080434230 • MB 1643991 •
• OIB 46830600751 • UPLAĆEN TEMELJNI KAPITAL 699,466,000,00 HRK •
• www.hep.hr •





REPUBLIKA HRVATSKA
MINISTARSTVO ZAŠTITE OKOLIŠA
I PRIRODE

10000 Zagreb, Radnička cesta 80
 Tel: 01 / 3717 111 fax: 01 / 4866 100

KLASA: 612-07/15-57/45
URBROJ: 517-07-2-2-15-2
Zagreb, 03. ožujak 2015.

OSJEČKO-BARANJSKA ŽUPANIJA
 GRAD BELIŠĆE

Primljeno: 12.3.2015.	Org. jedinica:
Klasifikacijska oznaka:	Podjela:
Uredbeni broj:	Vrij.

OSJEČKO-BARANJSKA ŽUPANIJA
GRAD BELIŠĆE

Upravni odjel za prostorno
planiranje i gospodarstvo
Kralja Tomislava 206
31 551 Belišće

PREDMET: V. Ciljane izmjene i dopune Prostornog plana uređenja grada Belišća,
- zahtjevi, dostavlja se

Ministarstvo zaštite okoliša i prirode zaprimilo je Odluku o izradi V. Ciljanih izmjena i dopuna Prostornog plana uređenja grada Belišća i poziv za dostavu zahtjeva (podataka, planskih smjernica i propisanih dokumenata) iz područja zaštite prirode u postupku donošenja istih, sukladno članku 78. Zakona o prostornom uređenju i gradnji (Narodne novine, br. 76/2007, 38/2009, 55/2011, 90/2001, 50/2012 i 153/2013).

Na području grada Belišća nalazi se slijedeće područje zaštićeno temeljem Zakona o zaštiti prirode (Narodne novine, broj 80/2013):

- Regionalni park „Mura - Drava“.

Sukladno Uredbi o ekološkoj mreži (Narodne novine, broj 124/2013) na području grada Belišća nalaze se slijedeća područja ekološke mreže:

područja očuvanja značajna za vrste i stanišne tipove:

- Donji tok Drave HR2001308;
- Bistrinci HR2000730 i
- Ribnjak Grudnjak s okolnim šumskim kompleksom HR2001085 (granično) te

područja očuvanja značajna za ptice:

- Podunavlje i donje Podravlje HR1000016 i
- Ribnjaci Grudnjak i Našice HR1000011 (granično).

Grafički prikaz područja ekološke mreže nalazi se na internetskoj stranici:
<http://natura2000.dzpz.hr/natura/>.

Vezano za ciljeve i programska polazišta izrade predmetnog Plana, ovo Ministarstvo nema dodatnih uvjeta i mjera zaštite prirode, a pri izradi navedenog plana mogu se propisati odgovarajući uvjeti i mjere zaštite prirode iz plana višeg reda te je potrebno samo uskladiti terminologiju iz područja zaštite prirode u svim poglavljima koji govore o zaštiti prirode sa

odredbama važećeg Zakona o zaštiti prirode (Narodne novine, broj 80/2013) i Uredbom o ekološkoj mreži (Narodne novine, broj 124/2013).

Sukladno članku 24. st. 2. Zakona o zaštiti prirode (Narodne novine, broj 80/2013) provodi se ocjena prihvatljivosti za plan, program ili zahvat, odnosno dijelove plana, programa ili zahvata koji sam ili s drugim planovima, programima ili zahvatima može imati značajan negativni utjecaj na ciljeve očuvanja i cjelovitost područja ekološke mreže.



Dostavlja se:

1. Naslovu
2. U spis predmeta – ovdje

- Mišljenja

Nositelj izrade je prema članku 188. Zakona o prostornom uređenju i članku 94. Zakona o prostornom uređenju i gradnji zatražio mišljenje (suglasnost) od devet nadležnih tijela i osoba koja su dostavile zahtjeve, dale primjedbe na prijedlog Plana te koja su određena posebnim propisima da je Plan izrađen sukladno njihovim zahtjevima i propisima, a to su:

- Ministarstvo kulture, Uprava za zaštitu kulturne baštine, Konzervatorski odjel u Osijeku, Osijek
- Ministarstvo zaštite okoliša i prirode, Uprava za zaštitu prirode, Zagreb
- Ministarstvo obrane, Služba za nekretnine, graditeljstvo i zaštitu okoliša, Zagreb
- Državna uprava za zaštitu i spašavanje, Područni ured za zaštitu i spašavanje Osijek, Osijek
- HAKOM, Zagreb
- Hrvatske ceste d.o.o. za upravljanje, građenje i održavanje državnih cesta, Zagreb
- Javna ustanova Zavod za prostorno uređenje Osječko-baranjske županije, Osijek
- HEP-Operator distribucijskog sustava d.o.o., Elektroslavonija Osijek, Služba za razvoj i investicije, Osijek
- INA-Industrija nafte d.d., SD Istraživanje i proizvodnja nafte i plina, Zagreb

U zakonskom roku mišljenja (suglasnost) dostavili su:

1. Ministarstvo kulture, Uprava za zaštitu kulturne baštine, Konzervatorski odjel u Osijeku, Osijek
2. Državna uprava za zaštitu i spašavanje, Područni ured za zaštitu i spašavanje Osijek, Osijek
3. HAKOM, Zagreb
4. Hrvatske ceste d.o.o. za upravljanje, građenje i održavanje državnih cesta, Zagreb
5. INA-Industrija nafte d.d., SK Istraživanje i proizvodnja nafte i plina, Zagreb

Preslici mišljenja (suglasnosti) priloženi su u nastavku:



REPUBLIKA HRVATSKA
MINISTARSTVO KULTURE

UPRAVA ZA ZAŠTITU KULTURNE BAŠTINE
KONZERVATORSKI ODJEL U OSIJEKU
31000 OSIJEK, Kuhačeva 27
Tel:031/207-400, Fax:031/207-404

KLASA:612-08/15-10/0339
UR.BROJ:532-04-02-05/01-15-03
Osijek, 13.08.2015.

OSJEČKO-BARANJSKA ŽUPANIJA
GRAD BELIŠĆE

Primljeno: 18.8.2015.	
Klasifikacijska oznaka	Org. jedinica
350-01/13-03/04	
Uredbeni broj	Pril. Vrij.
2185/02-3-15-39	

REPUBLIKA HRVATSKA
OSJEČKO-BARANJSKA ŽUPANIJA
GRAD BELIŠĆE
Upravni odjel za prostorno planiranje
i gospodarstvo
31551 BELIŠĆE

**Predmet: - prethodna suglasnost na Nacrt konačnog
prijedloga V. ciljanih izmjena i dopuna Prostornog plana
uređenja grada Belišća**

Povodom Vašeg pismenog zahtjeva KLASA:350-01/13-03/07, UR.BROJ:2185/02-3-15-35 od 29. srpnja 2015. (zaprimljenog u ovom Konzervatorskom odjelu 30. srpnja 2015.), na temelju članka 56. u svezi s člankom 6. stavkom 1. točka 9. Zakona o zaštiti i očuvanju kulturnih dobara ("NN" 69/99. 151/03. 157/03. 87/09. 88/10. 61/11. 25/12. 136/12. 157/13. 152/14.) donosimo slijedeću:

PRETHODNU SUGLASNOST

na Nacrt konačnog prijedloga V. ciljanih izmjena i dopuna Prostornog plana uređenja grada Belišća koji je izradio Zavod za prostorno planiranje d.d. Osijek, srpnja 2015.

Nacrt konačnog prijedloga V. ciljanih izmjena i dopuna PPU-a grada Belišća sastavni je dio ove prethodne suglasnosti.

- Dostaviti:
1. Dokumentacija - ovdje
(u prilogu: CD)
 2. Pismohrana - ovdje

Pročelnica
Ivana Sudić, dipl. ing. arh.





REPUBLIKA HRVATSKA
DRŽAVNA UPRAVA ZA ZAŠTITU I SPAŠAVANJE
PODRUČNI URED ZA ZAŠTITU I SPAŠAVANJE
OSIJEK

KLASA: 350-02/15-01/14
URBROJ: 543-09-01-15-4
Osijek, 07. kolovoza 2015.

OSJEČKO-BARANJSKA ŽUPANIJA
GRAD BELIŠĆE

Primiteno: 11. 8. 2015.		
Klasifikacijska oznaka		Org. jedinica
350-04/13-03/04		
Uredbeni broj		Pos. Vrij.
2185/02-3-15-38		

GRAD BELIŠĆE
Upravni odjel za prostorno planiranje i gospodarstvo

31551

BELIŠĆE
K. Tomislava 206

PREDMET: V. Ciljane Izmjene i dopune Prostornog plana uređenja grada Belišća, Nacrt konačnog prijedloga, suglasnost, dostavlja se. -

Veza: vaša KLASA: 350-01/13-03/07, URBROJ: 2185/02-3-15-35 od 29. srpnja 2015.

U svezi Vašeg dopisa pod gornjom vezom i dostavljenog Nacrta konačnog prijedloga V. Ciljanih Izmjena i dopuna Prostornog plana uređenja (PPU) grada Belišća na CD mediju, ocijenjeno je da prijedlog sadrži sve bitne elemente i zahtjeve zaštite i spašavanja te sukladno odredbama članka 12. stavak 1. podstavak 21. Zakona o sustavu civilne zaštite („Narodne novine“ broj: 82/15.) a u vezi članka 90. Zakona o prostornom uređenju („NN“ br. 153/13.), Područni ured za zaštitu i spašavanje Osijek daje **suglasnost** na predmetni Nacrt konačnog prijedloga V. Ciljanih Izmjena i dopuna Prostornog plana uređenja Grada Belišća.

Dodajemo da je stupanjem na snagu Zakona o sustavu civilne zaštite („NN“ br. 82/15.) prestao važiti Zakon o zaštiti i spašavanju („NN“ broj: 174/04; 79/07; 38/09. i 127/10.) dok su ostali navedeni propisi ostali na snazi.

S poštovanjem,



PROČELNIK

Cvijetko Obradović, univ.spec.oec.

DOSTAVITI:

1. Naslovu, preporučeno,
2. Pismohrana, ovdje.



OSJEČKO-BARANJSKA ŽUPANIJA
GRAD BELIŠĆE

KLASA: 350-05/14-01/410
URBROJ: 376-10/SV-15-6 (HP)
Zagreb, 31. srpnja 2015.

Dana: 10-8-2015.	
Šifra dokumenta	Org. jedinica
350-0113-03107	
Uredbeni broj	Pril. Vrij.
2185/02-3-15-34	

Republika Hrvatska
Osječko - Baranjska županija
Grad Belišće
Upravni odjel za prostorno planiranje i gospodarstvo
Kralja Tomislava 206
31551 Belišće

Predmet: Grad Belišće
V. CILJANE IZMJENE I DOPUNE PPU GRADA BELIŠĆA
-mišljenje o usklađenosti konačnog prijedloga plana s utvrđenim
zahtjevima iz članka 79. ZOPUG

Veza: Vaš dopis KLASA: 350-01/13-03/07, URBROJ: 2185/02-3-15-35 od 29. srpnja 2015.

Poštovani,

vašim dopisom od ove Agencije zatražili ste da vam na osnovu čl. 94. Zakona o prostornom uređenju i gradnji i čl. 25. st. (3) Zakona o elektroničkim komunikacijama (NN br. 73/08, 90/11, 133/12, 80/13 i 71/14) izda mišljenje na konačni prijedlog V. CILJANE IZMJENE I DOPUNE PPU GRADA BELIŠĆA.

Uvidom u dostavljeni konačni prijedlog V. CILJANE IZMJENE I DOPUNE PPU GRADA BELIŠĆA **potvrđujemo** da je isti **usklađen s našim zahtjevima**.

S poštovanjem,

HRVATSKA REGULATORNA AGENCIJA **RAVNATELJ**
ZA MREŽNE DJELATNOSTI
Roberta Frangeša Mihanovića 9
4 ZAGREB **mr. sc. Mario Weber**

Dostaviti:

1. Naslovu preporučeno



Hrvatske ceste d.o.o.
za upravljanje, građenje i održavanje državnih cesta

adresa: Vončinina 3, 10000 Zagreb, Hrvatska
tel: +385 1 4722 555
e-mail: info@hrvatske-ceste.hr
website: www.hrvatske-ceste.hr

Sektor za razvoj i strateško planiranje
Odjel za razvoj i planiranje
Klasa: 350-02/2012-1-240
Urbroj: 345-211-516-2015-6/DB
Zagreb, 27. 08. 2015. god.

OSJEČKO-BARANJSKA ŽUPANIJA GRAD BELIŠĆE	
2. 9. 2015.	
350-0113-03107	Org. jedinica
2185/02-3-15-40	Pril. Voj

REPUBLIKA HRVATSKA
OSJEČKO-BARANJSKA ŽUPANIJA
GRAD BELIŠĆE
Upravni odjel za prostorno
planiranje i gospodarstvo
31551 BELIŠĆE

**Predmet: V. ciljane izmjene i dopune Prostornog plana uređenja Grada Belišća
- Nacrt konačnog prijedloga, mišljenje**

Vašim dopisom, klasa: 350-01/13-03/07, ur.br: 2185/02-3-15-35 od 29. srpnja 2015. godine, dostavili ste nam Nacrt konačnog prijedloga V. ciljanih izmjena i dopuna Prostornog plana uređenja Grada Belišća, te ste zatražili naše mišljenje.

Temeljem članka 188. Zakona o prostornom uređenju („Narodne novine“ broj 153/13) i vezano s tim članka 94. Zakona o prostornom uređenju i gradnji („Narodne novine“ broj 76/07, 38/09, 55/11, 90/11), te članka 82. Zakona o cestama („Narodne novine“ broj: 84/11, 22/13, 54/13, 148/13) Hrvatske ceste d.o.o. obvezne su izvršiti pregled izrađene prostorno-planske dokumentacije te dati očitovanje na predložena rješenja cestovne infrastrukture državnog značenja.

Uvidom u dostavljeni CD utvrđujemo da je Nacrt konačnog prijedloga V. ciljanih izmjena i dopuna Prostornog plana uređenja Grada Belišća u skladu s Odlukom o razvrstavanju javnih cesta („Narodne novine“ broj 66/15).

Temeljem spomenute Odluke područjem Grada Belišća prolaze sljedeće državne ceste:

- D34** Daruvar (D5) – Suhopolje (D2) – D. Miholjac – Josipovac (D2),
- D517** B. Manastir (D7) – Belišće – Valpovo - Koška (D2).

Na državnoj cesti D517 kroz Grad Belišće planirani su radovi rekonstrukcije. Radovi su u tijeku.

Za planirane priključke na državnim cestama ili rekonstrukciju postojećih potrebno je izraditi projektnu dokumentaciju u skladu s Pravilnikom o uvjetima za projektiranje i izgradnju priključaka i prilaza na javnu cestu („Narodne novine“ broj 119/07) te ishoditi suglasnost Hrvatskih cesta d.o.o. u skladu s člankom 51. Zakona o cestama („Narodne novine“ broj 84/11, 22/13, 54/13, 148/13).

U cilju zaštite državnih cesta potrebno je poštivati zaštitni pojas uz cestu u skladu s člankom 55. Zakona o cestama.

Sud upisa: Trgovački sud u Zagrebu, MBS: 080391653, MB: 1554972, OIB: 55545/87885, Upisani temeljni kapital: 107.384.800,00 kn
Žiro račun broj: 2340009-1100231902 kod Privredne banke Zagreb d.d.
Uprava: Jurica Krleža, predsjednik Uprave; Edo Kos, član Uprave; Nenad Maljković, član Uprave

Daje se suglasnost na Nacrt konačnog prijedloga V. ciljanih izmjena i dopuna Prostornog plana uređenja Grada Belišća, uz uvažavanje naprijed navedenog.

S poštovanjem,

Direktor Sektora:

Tomislav Cvetko
Tomislav Cvetko, dipl. ing. grad.



Na znanje:

- Pismohrana, ovdje

D) IZVJEŠĆE O JAVNOJ RASPRAVI

Javna rasprava je trajala u periodu od 26.06.2015. godine do 06.07.2015. godine, a javno izlaganje je održano 03.07.2015. godine.

U nastavku priložen je preslik Izvješća o javnoj raspravi te preslici njegova priloga, a to su:

- Zapisnik s javnog izlaganja
- Popis nazočnih na javnom izlaganju
- Knjiga primjedbi
- Objave javne rasprave
- Popis pozvanih javnopravnih tijela i osoba
- Primjedbe i očitovanja
- Odgovori na primjedbe s Javne rasprave



REPUBLIKA HRVATSKA
OSJEČKO-BARANJSKA ŽUPANIJA
GRAD BELIŠĆE
Upravni odjel za prostorno
planiranje i gospodarstvo
Klasa: 350-01/13- 03/07
Urbroj: 2185/02-1-15-30
Belišće, 16. srpnja 2015. god.

IZVJEŠĆE

o javnoj raspravi o Prijedlogu V. ciljanih izmjena i dopuna
Prostornog plana uređenja Grada Belišća

Javna rasprava održana je temeljem članka 96. Zakona o prostornom uređenju (Narodne novine broj 153/13).
Ovo Izvješće izrađeno je sukladno odredbama članka 103. Zakona.

Temeljem Odluke o izradi V. ciljanih izmjena i dopuna Prostornog plana uređenja Grada Belišća, Grad
Belišće je započeo izradu plana (Službeni glasnik grada Belišća br. 8/13 i 3/15).

Javna rasprava trajala je od 26.06.2015. godine do 04.07.2015.godine.
Javno izlaganje održano je 03.07.2015. godine u prostorijama Grada Belišća, u maloj vijećnici Gradske
uprave grada Belišća.

Obavjest o javnoj raspravi bila je objavljena :

- web stranica Grada Belišća (17.06.2015. godine),
- web stranica Ministarstva graditeljstva i prostornog uređenja (16.06.2015. godine),
- Glas Slavonije (17.06.2015. godine),
- oglasna ploča (16.06.2015. godine).

Poziv na javnu raspravu upućen je 17.06.2015. godine javnopravnim tijelima i osobama. Uz poziv je
dostavljen Prijedlog V. ciljanih izmjena i dopuna Prostornog plana uređenja Grada Belišća na CD-u.

U zakonskom roku za javnu raspravu očitovanje je dostavio HAKOM.

U zakonskom roku za javnu raspravu primjedbe su dostavili:

- Državna uprava za zaštitu i spašavanje, Područni ured za zaštitu i spašavanje Osijek, Osijek
- HEP Operator distribucijskog sustava, Elektroslavonija Osijek.

Nakon završetka javne rasprave odnosno roka za dostavu primjedbi, očitovanje su dostavili: Ministarstvo
kulture, Uprava za zaštitu kulturne baštine, Konzervatorski odjel u Osijeku i Hrvatske ceste d.o.o. Zagreb.

U Knjizi primjedbi nije bilo primjedbi.

U odgovorima na primjedbe s Javne rasprave dati su odgovori na primjedbe.

Izvješću s javne rasprave priloženi su:

- Zapisnik s javnog izlaganja
- Popis nazočnih na javnom izlaganju
- Knjiga primjedbi
- Objava javne rasprave
- Popis pozvanih javnopravnih tijela i osoba
- Primjedbe i očitovanja
- Odgovori na primjedbe s Javne rasprave

Pročelnica:
Ljiljana Žigic dipl.oec.



REPUBLIKA HRVATSKA
 OSJEČKO-BARANJSKA ŽUPANIJA
 GRAD BELIŠĆE
 Upravni odjel za prostorno
 planiranje i gospodarstvo
 Klasa: 350-01/13-03/08
 Urbroj: 2185/02-3-15-26-1
 Belišće, 3. srpnja 2015. god.

ZAPISNIK
 s javnog izlaganja
 Prijedloga V. ciljanih Izmjena i dopuna Prostornog plana uređenja grada Belišća

Mjesto: Gradska vijećnica Grada Belišća, Kralja Tomislava 206, Belišće
 Vrijeme: 3. srpnja 2015. godine
 Trajanje: od 11.00 do 12:00
 Prisutni: popis prisutnih nalazi se u privitku Zapisnika

Javno izlaganje o Prijedlogu V. ciljanih Izmjena i dopuna Prostornog plana uređenja grada Belišća (dalje u tekstu: Prijedlog V. Izmjena i dopuna PPUG), održali su Vanesa Bolf, odgovorni voditelj izrade Prijedloga V. Izmjena i dopuna PPUG sa stručnim suradnicima Vladom Sudarom i Ivicom Bugarićem, u ime izrađivača, tvrtke Zavod za prostorno planiranje d.d. Osijek.

Vanesa Bolf je predstavila postupak, sukladno Zakonu o prostornom uređenju i gradnji, izrade V. Izmjena i dopuna PPUG Belišća. Gradsko vijeće grada Belišća na svojoj sjednici održanoj 14. listopada 2013. godine donijelo Odluku o izradi V. ciljanih izmjena dopuna Prostornog plana uređenja grada Belišća («Službeni glasnik grada Belišća br. 8/13 i 3/15»). Navedenom Odlukom definirani su razlozi za izradu V. ciljanih Izmjena i dopuna PPUG Belišća.

Shodno navedenoj Odluci zatraženi su zahtjevi od nadležnih tijela i osoba za dostavu podataka, planskih smjernica i dokumenata za potrebe izrade V. ciljanih Izmjena i dopuna PPUG, koji su upućeni su na adrese 39 nadležnih tijela.

Javna rasprava o utvrđivanju Prijedloga V. ciljanih Izmjena i dopuna PPUG objavljena je na web stranici Ministarstva graditeljstva i prostornoga uređenja 16. lipnja 2015. godine, na oglasnoj ploči grada Belišća i na web stranici grada Belišća www.belisce.net.

Javna rasprava traje od 26. lipnja do 4. srpnja 2015. godine. Tijekom trajanja javne rasprave za sve zainteresirane osiguran je javni uvid u Prijedlog V. ciljanih Izmjena i dopuna PPUG u maloj vijećnici Gradske uprave u Belišću.

U vrijeme trajanja javne rasprave mora se održati jedno javno izlaganje. Primjedbe i prijedlozi na Prijedlog V. ciljanih Izmjena i dopuna PPUG zaprimaju se zaključno do 6. srpnja 2015. godine. Po završetku javne rasprave izrađuje se Izvješće o javnoj raspravi, koje sadržava i odgovore na primjedbe.

V. ciljane Izmjene i dopune PPUG Belišće obuhvaćaju izmjene odredbi za provođenje plana, grafički i tekstualni dio plana.

Vanesa Bolf po točkama iz Odluke prezentira na kartografskim prikazima V. ciljane Izmjene i dopune PPUG:

Broj 1. – Na dionici državne ceste D517 planirano je formiranje „kružnog toka“ na mjestu odvajanja ceste za Bistrince, a iz njega i novi ulaz na prostor bivšeg kombinata „Belišće“.

Odbredbama za provođenje omogućena je izgradnja novih raskrižja i priključaka na javnim cestama.

Broj 2. – U kartografskom prikazu 2.A. Građevine cestovnog, željezničkog, riječnog, poštanskog prometa i elektroničkih komunikacija, te u tekstualnom dijelu Plana unešene su korekcije vezane za sustav pokretnih komunikacija i to:

-korekcije u tekstu vezane s nazivima sustava elektroničkih komunikacija i brisanje naziva pojedinih operatera

- novelacija EK vodova prema podacima operatera

- korekcije u Odredbama za provođenje Plana vezane s usklađivanjem s Uredbom (NN 131/12)

Broj 3. – Usklađivanje sa zahtjevima INA d.d., vezanih za korekciju površine za iskorištavanje (eksploataciju) mineralnih sirovina – nafte i plina.

Broj 4. – Zbog tehničke greške briše se lokacija pretovarne stanice budući se njena lokacija planira na području Grada Valpova.

Broj 5. – Potrebno je izvršiti korekciju sustava odvodnje za naselja Bocanjevci – Gorica Valpovačka tako da se odvodnja za oba naselja uključi u grupni odvodni sustav aglomeracije Valpovo – Belišće – Bistrinci, što je unešeno u tekstualne izmjene te kartografski prikaz 2.B. „Infrastrukturni sustavi – građevine energetske i vodno gospodarskog sustava“.

Broj 6. – Usklađivanje Odredbi za provođenje sa zahtjevima Državne uprave za zaštitu i spašavanje.




Javno izlaganje završilo je u 12:00.

Zapisala:

Martina Marević, struč.spec.ing.acdif

Marević Martina

POPIS PRISUTNIH NA JAVNOJ RASPRAVI
Prijedlog V. ciljanih Izmjena i dopuna Prostornog plana uređenja Grada Belišća

Red. br.	PREZIME I IME	ADRESA	TELEFON	POTPIS
1.	BOLF VAJESA	ZAVOD ZA PROSTORNU RAVNOKAJE d.d. ONJEK	031/225-114	
2.	VUADO SUDAR	-11-	031/225-110	
3.	NICA BUGARIĆ	-11-	031/225-107	
4.	MARTINA HAREVIĆ	GRAD BELIŠĆE K. TOMISLAVA 206	0311400-616	Marević Martina
5.	ŽIGIĆ LJILJANA	GRAD BELIŠĆE K. TOMISLAVA 206	031/400-615	Žigović
6.				
7.				
8.				

BILJEŠKE

**KNJIGA PRIMJEDBI NA
PRIJEDLOG V. CILJANIH
IZMJENA I DOPUNA
PROSTORNOG PLANA
UREĐENJA GRADA
BELIŠĆA
BELIŠĆE, 26. LIPNJA 2015.**

BILJEŠKE

Za izjeme traženije javnog uvida u prijedlog
V. ciljanih izmjena i dopuna Prostornog plana
uređenja grada Belišća, do zaključivanja javne
rasprave, primjedbi i prijedloga nije bilo.

U Belišću, 6. srpnja 2015.



Zdravko J.

Dobrodošli u Ministarstvo graditeljstva i prostornog uređenja

Stranica 1 od 3



MINISTARSTVO GRADITELJSTVA I PROSTORNOGA UREĐENJA

NASLOVNICA

NOVOSTI I NAJAVE

O NAMA

GRADITELJSTVO

PROSTORNO UREĐENJE

Prostorni planovi

Informacije o planovima u izradi

Izvešća o javnim raspravama

Prostorni planovi uređenja gradova i općina

Prostorni planovi županija

Prostorni planovi nacionalnih parkova i parkova prirode

Radna zajednica Alpe-Jadran

Download instalacije Pravilnika za izradu prostornih planova

Sufinanciranje izrade prostornih planova jedinica lokalne ili područne (regionalne) samouprave za 2015. godinu

Popis tvrtki kojima su izdane suglasnosti za obavljanje svih stručnih poslova prostornog uređenja

Propisi iz područja prostornog uređenja

Obrasci upravnih akata iz područja prostornog uređenja i gradnje

Preporuka za izradu jedinstvenog opisa zahvata u prostoru za centre za gospodarenje otpadom i eksploatacijska polja čvrstih mineralnih sirovina

Međunarodna suradnja

Događanja

ENERGETSKA UČINKOVITOST

KOMUNALNO GOSPODARSTVO

GRADEVINSKA INSPEKCIJA

STANOVANJE

PROCJENA VRIJEDNOSTI NEKRETNINA

EU PROGRAMI I FONDOSI

PROPISI

SAVJETOVANJE SA ZAINTERESIRANOM JAVNOŠĆU

PUBLIKACIJE, PROGRAMI I STRATEGIJE

NABAVA I JAVNI POZIVI

PRISTUP INFORMACIJAMA

ZAPOŠLJAVANJE U DRŽAVNOJ SLUŽBI

SLUŽBENI OBRASCI

UPUTE, OBJAŠNENJA I MIŠLJENJA



APN - Agencija za pravni promet i posredovanje nekretninama

AZONIZ - Agencija za ozakonjenje nezakonito izgrađenih zgrada

PROSTORNO UREĐENJE ▶ Prostorni planovi ▶ Informacije o planovima u izradi ▶ Informacije o javnim raspravama ▶

Informacije o javnim raspravama

Temeljem odredbi Zakona o prostornom uređenju („Narodne novine“, broj 153/13.), nositelj izrade prostornih planova dužan je objaviti informaciju o javnoj raspravi o prijedlogu prostornog plana i na mrežnim stranicama Ministarstva graditeljstva i prostornog uređenja.

Obavijest o javnoj raspravi mora sadržavati: mjesto, datum početka i trajanje javnog uvida u prijedlog prostornog plana, mjesto i datum jednog ili više javnih izlaganja, poziv zainteresiranim osobama za sudjelovanje u javnoj raspravi te rok u kojem se nositelji izrade dostavljaju pisana mišljenja, prijedlozi i primjedbe na prijedlog prostornog plana. Dostavlja se najmanje osam dana prije početka javne rasprave na adresu elektroničke pošte: web@mgipu.hr

Informacije o javnim raspravama:

- ▶ 30.06.2015. - Informacija o javnoj raspravi o Prijedlogu izmjene i dopune Urbanističkog plana uređenja Unije (UPU 25), Grad Mali Lošinj
- ▶ 29.06.2015. - Informacija o javnoj raspravi o prijedlogu Izmjena i dopuna Detaljnog plana uređenja luke nautičkog turizma u uvall Luke u Tisnom i s tim povezane II. Izmjene i dopune Prostornog plana uređenja Općine Tisno
- ▶ 29.06.2015. - Informacija o javnoj raspravi o prijedlogu Izmjena i dopuna Prostornog plana uređenja općine Otok
- ▶ 29.06.2015. - Informacija o ponovnoj javnoj raspravi prijedloga Urbanističkog plana uređenja zone sjeverno od južne obilaznice i istočno od Jurmanove ulice (UPU 26), grad Zaprešić
- ▶ 24.06.2015. - Informacija o ponovnoj javnoj raspravi o Prijedlogu Izmjena i dopuna Prostornog plana uređenja Općine Rogoznica - IV
- ▶ 24.06.2015. - Informacija o ponovnoj javnoj raspravi o Prijedlogu III. izmjena i dopuna Prostornog plana uređenja Općine Žumberak
- ▶ 24.06.2015. - Informacija o javnoj raspravi o prijedlogu Urbanističkom plana uređenja područja Draga, Grad Šibenik
- ▶ 23.06.2015. - Informacija o javnoj raspravi o prijedlogu Izmjena i dopuna Prostornog plana uređenja grada Vinkovca
- ▶ 23.06.2015. - Informacija o javnoj raspravi o prijedlogu Izmjena i dopuna Generalnog urbanističkog plana grada Osijeka
- ▶ 23.06.2015. - Informacija o javnoj raspravi o prijedlogu Izmjena i dopuna Prostornog plana uređenja Općine Promina
- ▶ 23.06.2015. - Informacija o ponovnoj javnoj raspravi IV. Izmjena i dopuna Prostornog plana uređenja Grada Novi Vinodolski
- ▶ 23.06.2015. - Informacija o javnoj raspravi o prijedlogu Urbanističkog plana uređenja gospodarske zone Ponikvari, Općina Topusko
- ▶ 19.06.2015. - Informacija o javnoj raspravi o prijedlogu I. Izmjena i dopuna Urbanističkog plana uređenja poduzetničke zone Kapelica - prve faze, Grad Garešnica
- ▶ 18.06.2015. - Informacija o javnoj raspravi o prijedlogu Urbanističkog plana uređenja zone znanstvih i servisnih djelatnosti Sveti Filip i Jakov
- ▶ 18.06.2015. - Informacija o javnoj raspravi o prijedlogu Izmjena i dopuna Prostornog plana uređenja Općine Ledečeva
- ▶ 18.05.2015. - Informacija o javnoj raspravi o prijedlogu Izmjena i dopuna Detaljnog plana uređenja "Molo Carbone", Pula
- ▶ 17.06.2015. - Informacija o javnoj raspravi o prijedlogu o prijedlogu Izmjena i dopuna Prostornog plana uređenja Općine Sukošan i usklađenje istog sa Zakonom o prostornom uređenju
- ▶ 17.06.2015. - Informacija o javnoj raspravi o prijedlogu Urbanističkog plana uređenja područja Plovanja, Zadar
- ▶ 16.06.2015. - Informacija o javnoj raspravi o prijedlogu III. izmjena i dopuna Prostornog plana uređenja Grada Pazina i o prijedlogu II. izmjena i dopuna Detaljnog plana uređenja Centar II, Pazin
- ▶ 16.06.2015. - Informacija o javnoj raspravi o prijedlogu III. ciljanih Izmjena i dopuna Urbanističkog plana uređenja Grada Belišća
- ▶ 16.06.2015. - Informacija o javnoj raspravi o prijedlogu V. ciljanih Izmjena i dopuna Prostornog plana uređenja Grada Belišća
- ▶ 15.06.2015. - Informacija o javnoj raspravi o prijedlogu Urbanističkog plana uređenja Vini vrh, Radoboj
- ▶ 15.06.2015. - Informacija o javnoj raspravi o prijedlogu izmjena i dopuna Generalnog urbanističkog plana grada Đakove
- ▶ 15.06.2015. - Informacija o ponovnoj javnoj raspravi o prijedlogu II. Izmjena i dopuna Prostornog plana uređenja Grada Svetog Ivana Zeline
- ▶ 11.06.2015. - Informacija o ponovnoj javnoj raspravi o prijedlogu stavljanja van snage Detaljnog plana uređenja stambene zone Sračinec
- ▶ 11.06.2015. - Informacija o ponovnoj javnoj raspravi o prijedlogu stavljanja van snage Urbanističkog plana uređenja zone proizvodne namjene -I- Sračinec
- ▶ 11.06.2015. - Informacija o javnoj raspravi o Prijedlogu II. izmjena i dopuna Detaljnog plana uređenja „Leniče – zona B5“ u Koprivnici

TRAŽI


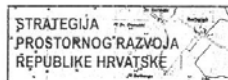
ENGLISH

Prijopćenja

Kontakti

Prenosimo

Linkovi

<http://www.mgipu.hr/default.aspx?id=17503>

1.7.2015.

JAVNA RASPRAVA o Prijedlogu V. ciljanih Izmjena i dopuna Prostornog plana ... Stranica 1 od 4



- [NASLOVNICA](#)
- [O BELIŠĆU](#)
 - [Grad papira i sporta](#)
 - [Gospodarstvo i razvoj](#)
 - [Prigradska naselja](#)
 - [Kultura i obrazovanje](#)
 - [Vjerski život](#)
 - [Sport i rekreacija](#)
 - [Turizam i ugostiteljstvo](#)
 - [Muzej](#)
- [GRADSKA UPRAVA](#)
 - [Gradonačelnik](#)
 - [Gradsko vijeće](#)
 - [Gradska uprava](#)
 - [Statut Grada Belišća](#)
- [MJESNI ODBORI](#)
- [SLUŽ. GLASNIK](#)
- [UDRUGE](#)
 - [Katalog udruga](#)
 - [Natječaji udruga](#)
 - [Dokumenti udruga](#)
- [PROJEKTI](#)
 - [ILPAN](#)
 - [NOVOSTI](#)
 - [NABAVA](#)
 - [NOTICE OF CANCELLATION](#)
- [KONTAKT](#)



JAVNA RASPRAVA o Prijedlogu V. ciljanih Izmjena i dopuna Prostornog plana uređenja Grada Belišća

Objavljeno: 17. 6. 2015.

REPUBLIKA HRVATSKA
OSJEČKO-BARANJSKA ŽUPANIJA
GRAD BELIŠĆE
Gradonačelnik
Klasa: 350-01/13-03/07
Urbroj: 2185/02-1-15-22
Belišće, 16. lipnja 2015. god.

<http://www.belisce.net/novosti/javna-rasprava-o-prijedlogu-v-ciljanih-izmjena-i-dopuna...> 6.7.2015.

JAVNA RASPRAVA o Prijedlogu V. ciljanih Izmjena i dopuna Prostornog plana ... Stranica 2 od 4

Sukladno članku 86. stavak 1. Zakona o prostornom uređenju i gradnji (NN br. 76/07, 38/09, 55/11, 90/11, 50/12 i 55/12), članku 96. Zakona o prostornom uređenju (NN br. 153/13) i Odluci o izradi V. ciljanih Izmjena i dopuna Prostornog plana uređenja Grada Belišća («Službeni glasnik grada Belišća» br. 5/13 i 3/15), Gradonačelnik grada Belišća, objavljuje

JAVNU RASPRAVU o Prijedlogu V. ciljanih Izmjena i dopuna Prostornog plana uređenja Grada Belišća

1. Javna rasprava o Prijedlogu V. ciljanih Izmjena i dopuna Prostornog plana uređenja Grada Belišća trajat će od 26. lipnja do 4. srpnja 2015. godine. Za sve zainteresirane osobe osiguran je javni uvid u Prijedlog V. ciljanih Izmjena i dopuna Prostornog plana uređenja Grada Belišća, u maloj vijećnici Gradske uprave grada Belišća, svakim radnim danom od 7 do 15 sati. Na javnom uvidu izloženi su tekstualni i grafički dijelovi Plana te sažetak za javnost.
2. U vrijeme trajanja javne rasprave organizira se javno izlaganje za građanstvo i udruge građana, mjesne odbore, predstavnike nadležnih javnopravnih tijela i tijela jedinica lokalne i područne (regionalne) samouprave, pravne osobe s javnim ovlastima i ostala stručna tijela, koje će se održati 3. srpnja 2015. godine u 11:00 sati, u maloj vijećnici Gradske uprave grada Belišća.
3. Poziv za sudjelovanje u javnoj raspravi uputit će se javnopravnim tijelima određenim posebnim propisima te mjesnim odborima.
4. Primjedbe i prijedlozi na Prijedlog V. ciljanih Izmjena i dopuna Prostornog plana uređenja Grada Belišća mogu se za vrijeme trajanja javne rasprave upisati u knjigu primjedbi koja je izložena uz Prijedlog Plana, predati u pisanom obliku preko urudžbenog zapisnika ili poštom zaključno s danom 6. srpnja 2015. godine, na adresu Grad Belišće, Kralja Tomislava 206.
5. Primjedbe i prijedlozi koji nisu čitko napisani, potpisani i dostavljeni u roku, neće se uzeti u obzir u pripremi izvješća o javnoj raspravi.

Gradonačelnik: Dinko Burić, dr. med.

Svidi mi se Podijeli 18 Tweet 1 8+1 0

Komentiraj

Vaše ime (*)

Vaš email (*)

Komentiraj

Belišćanski list


**Belišće info**

- [Poduzetnički inkubator Polet d.o.o.](#)
- [Belišćanske mažoretkinje](#)
- [Pitanja predsjedniku Gradskog vijeća](#)
- [Službeni gradski email](#)
- [BICBC](#)
- [Razvojna strategija](#)
- [Gradski bilten](#)
- [Galerija slika](#)
- [Korisne informacije](#)
- [Plan grada](#)
- [Kalendar kulturnih događanja](#)
- [Minski sumnjiv prostor na području grada](#)
- [Linkovi](#)
- [Mapa weba](#)

<http://www.belisce.net/novosti/javna-rasprava-o-prijedlogu-v-ciljanih-izmjena-i-dopuna...> 6.7.2015.

posljednjoj minuti nalaza protiv Cibalijske

MITOSLAV TOT. (V.G.)



REPUBLIKA HRVATSKA
ŠIBENSKO-BARANJSKA ŽUPANIJA
GRAD BELIŠĆE
Gradonačelnik

sa: 350-01/13- 03/07
broj: 2185/02-1-15-22
Belišće, 16. lipnja 2015. god.

Članak 86. stavak 1. Zakona o prostornom uređenju i gradnji (NN br. 76/07, 38/09, 11, 90/11, 50/12 i 55/12), članku 96. Zakona o prostornom uređenju (NN br. 153/13) i Odluci radi V. ciljanih Izmjena i dopuna Prostornog plana uređenja Grada Belišća («Službeni glasnik za Belišće» br. 5/13 i 3/15), Gradonačelnik grada Belišća,

objavljuje

JAVNU RASPRAVU

**o Prijedlogu V. ciljanih Izmjena i dopuna
Prostornog plana uređenja Grada Belišća**

Javna rasprava o Prijedlogu V. ciljanih Izmjena i dopuna Prostornog plana uređenja Grada Belišća trajat će od 26. lipnja do 4. srpnja 2015. godine. Za sve zainteresirane osobe siguran je javni uvid u Prijedlog V. ciljanih Izmjena i dopuna Prostornog plana uređenja Grada Belišća, u maloj vijećnici Gradske uprave grada Belišća, svakim radnim danom od 7 do 15 sati.

U javnom uvidu izloženi su tekstualni i grafički dijelovi Plana te sažetak za javnost.

U vrijeme trajanja javne rasprave organizira se javno izlaganje za građanstvo i udruge građana, mjesne odbore, predstavnike nadležnih javnopravnih tijela i tijela jedinica lokalne područne (regionalne) samouprave, pravne osobe s javnim ovlastima i ostala stručna tijela, koje će se održati **3. srpnja 2015. godine u 11:00 sati**, u maloj vijećnici Gradske uprave grada Belišća.

Poziv za sudjelovanje u javnoj raspravi uputit će se javnopravnim tijelima određenim osobnim propisima te mjesnim odborima.

Prijedbe i prijedlozi na Prijedlog V. ciljanih Izmjena i dopuna Prostornog plana uređenja Grada Belišća mogu se za vrijeme trajanja javne rasprave upisati u knjigu prijedbi koja je izložena uz Prijedlog Plana, predati u pisanom obliku preko urudžbenog pisarnika ili poštom zaključno s danom 6. srpnja 2015. godine, na adresu Grad Belišće, ulica kralja Tomislava 206.

Prijedbe i prijedlozi koji nisu čitko napisani, potpisani i dostavljeni u roku, neće se uzeti u obzir u pripremi izvješća o javnoj raspravi.

Gradonačelnik
Dinko Burić, dr. med., v.r.

p-961



REPUBLIKA HRVATSKA
OSJEČKO-BARANJSKA ŽUPANIJA
GRAD BELIŠĆE
Gradonačelnik
Klasa: 350-01/13- 03/07
Urbroj: 2185/02-1-15-22
Belišće, 16. lipnja 2015. god.

Sukladno članku 86. stavak 1. Zakona o prostornom uređenju i gradnji (NN br. 76/07, 38/09, 55/11, 90/11, 50/12 i 55/12), članku 96. Zakona o prostornom uređenju (NN br. 153/13) i Odluci o izradi V. ciljanih Izmjena i dopuna Prostornog plana uređenja Grada Belišća («Službeni glasnik grada Belišća» br. 5/13 i 3/15), Gradonačelnik grada Belišća, objavljuje

JAVNU RASPRAVU
o Prijedlogu V. ciljanih Izmjena i dopuna
Prostornog plana uređenja Grada Belišća

1. Javna rasprava o Prijedlogu V. ciljanih Izmjena i dopuna Prostornog plana uređenja Grada Belišća trajat će od **26. lipnja do 4. srpnja 2015. godine**. Za sve zainteresirane osobe osiguran je javni uvid u Prijedlog V. ciljanih Izmjena i dopuna Prostornog plana uređenja Grada Belišća, u maloj vijećnici Gradske uprave grada Belišća, svakim radnim danom od 7 do 15 sati.
Na javnom uvidu izloženi su tekstualni i grafički dijelovi Plana te sažetak za javnost.
2. U vrijeme trajanja javne rasprave organizira se javno izlaganje za građanstvo i udruge građana, mjesne odbore, predstavnike nadležnih javnopravnih tijela i tijela jedinica lokalne i područne (regionalne) samouprave, pravne osobe s javnim ovlastima i ostala stručna tijela, koje će se održati **3. srpnja 2015. godine u 11:00 sati**, u maloj vijećnici Gradske uprave grada Belišća.
3. Poziv za sudjelovanje u javnoj raspravi uputit će se javnopravnim tijelima određenim posebnim propisima te mjesnim odborima.
4. Primjedbe i prijedlozi na Prijedlog V. ciljanih Izmjena i dopuna Prostornog plana uređenja Grada Belišća mogu se za vrijeme trajanja javne rasprave upisati u knjigu primjedbi koja je izložena uz Prijedlog Plana, predati u pisanom obliku preko urudžbenog zapisnika ili poštom zaključno s danom **6. srpnja 2015. godine**, na adresu Grad Belišće, Kralja Tomislava 206.
5. Primjedbe i prijedlozi koji nisu čitko napisani, potpisani i dostavljeni u roku, neće se uzeti u obzir u pripremi izvješća o javnoj raspravi.

Gradonačelnik
Dinko Burić, št. međ. r



REPUBLIKA HRVATSKA
OSJEČKO - BARANJSKA ŽUPANIJA
GRAD BELIŠĆE
Upravni odjel za prostorno
planiranje i gospodarstvo
Klasa: 350-01/13-03/07
Urbroj: 2185/02-3-14-24
Belišće, 17. lipnja 2015. godine

- svima -

PREDMET: Prijedlog V. ciljanih Izmjena i dopuna Prostornog plana uređenja Grada Belišća,
- dostavlja se

Sukladno članku 97. Zakona o prostornom uređenju („Narodne novine“ broj 153/13), Grad Belišće zakazuje javnu raspravu o prijedlogu V. ciljanih izmjena i dopuna Prostornog plana uređenja Grada Belišća.

Vrijeme trajanja javne rasprave je od 26. lipnja do 4. srpnja 2015. godine, a javno izlaganje održat će se 3. srpnja 2015. godine u 11:00 sati u maloj vijećnici Gradske uprave grada Belišća, Kralja Tomislava 206.

Primjedbe i prijedlozi na prijedlog V. ciljanih izmjena i dopuna Prostornog plana uređenja Grada Belišća mogu se dati u Knjigu primjedbi koja je izložena uz prijedlog Plana za vrijeme javnog izlaganja, predati u pisanom obliku preko urudžbenog zapisnika ili poštom zaključno s danom 6. srpnja 2015. godine na adresu Grad Belišće, Kralja Tomislava 206.

U prilogu poziva dostavljamo vam prijedlog V. ciljanih izmjena i dopuna Prostornog plana uređenja Grada Belišća na CD-u.

S poštovanjem,

Priglednica:
Ljiljana Žigic, dipl.oec.


Privitak kao u tekstu.

Dostaviti:

1. REPUBLIKA HRVATSKA
MINISTARSTVO KULTURE
Uprava za zaštitu kulturne baštine
Konzervatorski odjel u Osijeku
Kuhačeva 27
31000 OSIJEK
2. REPUBLIKA HRVATSKA
MINISTARSTVO ZAŠTITE OKOLIŠA I PRIRODE
Uprava za zaštitu prirode
Radnička cesta 80
10000 ZAGREB

3. REPUBLIKA HRVATSKA
MINISTARSTVO OBRANE
Služba za nekretnine, graditeljstvo i zaštitu okoliša
Sarajevska cesta 7
10000 ZAGREB
4. URED DRŽAVNE UPRAVE U OSJEČKO-BARANJSKOJ ŽUPANJI
Služba za gospodarstvo
Odsjek za poljoprivredu i šumarstvo,
Županijska 4
31000 OSIJEK
5. JAVNA USTANOVA ZAVOD ZA PROSTORNO UREĐENJE
OSJEČKO-BARANJSKE ŽUPANIJE
Ribarska 1/II
31000 OSIJEK
6. OSJEČKO-BARANJSKA ŽUPANIJA
Upravni odjel za prostorno uređenje i graditeljstvo
Europske avenija 11
31000 OSIJEK
7. OSJEČKO-BARANJSKA ŽUPANIJA
Upravni odjel za prostorno planiranje, zaštitu okoliša i prirode
Europske avenija 11
31000 OSIJEK
8. MUP- Policijska uprava Osječko-baranjska,
Sektor upravnih, inspekcijskih i poslova civilne zaštite,
Inspektorat unutarnjih poslova,
I.G. Kovačića 2
31000 OSIJEK
9. DRŽAVNA UPRAVA ZA ZAŠTITU I SPAŠAVANJE
Područni ured za zaštitu i spašavanje
Ribarska 1/III
31000 OSIJEK
10. HRVATSKA AGENCIJA ZA POŠTU I ELEKTRONIČKE KOMUNIKACIJE
Jurišićeva 13
10000 ZAGREB
11. HT-HRVATSKE TELEKOMUNIKACIJE d.d.
T-com
Palmotićeve 82
10000 ZAGREB
12. T-MOBILE HRVATSKE d.o.o.
Sektor za planiranje i razvoj sustava
Ulica grada Vukovara 23
10000 ZAGREB

13. VIPNET d.o.o.
Odjel izgradnje
Ulica Hrvatske Republike 43
31000 OSIJEK
14. TELE 2
Ulica grada Vukovara 269D
10000 ZAGREB
15. OT-OPTIMA TELKOM d.o.o.
Regija Istok
Lorenza Jagera 2
31000 OSIJEK
16. HOPS d.o.o.
Kupska 4
10000 ZAGREB
17. HOPS- Hrvatski operator prijenosnog sustava d.o.o.
Prijenosno područje Osijek
Šetalište kardinala F. Šepera 1.a
31000 OSIJEK
18. HEP-OPERATOR DISTRIBUCIJSKOG SUSTAVA d.o.o.
Elektroslavonija Osijek,
Služba za razvoj i investicije
Šetališta kardinala F.Šepera 1a
31000 OSIJEK
19. HEP PLIN d.o.o.
Cara Hadrijana 7
31000 OSIJEK
20. PLINACRO d.o.o. Zagreb
Savska cesta 88a
10000 ZAGREB
21. INA-INDUSTRIJA NAFTE d.d.
ŠD Istraživanje i proizvodnja nafte i plina
Šubičeva 29
10000 ZAGREB
22. JANAF
Miramarska 24
10000 ZAGREB
23. HRVATSKE VODE
VGO za Dunav i donju Dravu
Splavarska 2a
31000 OSIJEKza
24. HRVATSKE CESTE d.o.o.
za upravljanje, građenje i održavanje državnih cesta
Vončinina 3
10000 ZAGREB

- 
25. UPRAVA ZA CESTE OSJEČKO-BARANJSKE ŽUPANIJE
Vij. I. Meštrovića 14c
31000 OSJEK
 26. KOMBEL d.o.o.
Za komunalne djelatnosti,
Kralja Tomislava 198a
31551 Belišće
 27. MO BELIŠĆE
Ivana Kovačević Ivanišić
Trg A. Starčevića 11
31551 Belišće
 28. MO BISTRINCI
Rade Bagarić
V. Nazora 43, Bistrinci
31551 Belišće
 29. MO BOCANJEVCI
Miodrag Barić
V. Nazora 21, Bocanjevci
31550 Valpovo
 30. MO GAT
Damir Torjanac
K. Zvonimira 34
31554 Gat
 31. MO GORICA VALPOVAČKA
Jasna Repčec
S. Radića 43
31550 Valpovo
 32. MO KITIŠANCI
Marko Ivić
Hrvatske Mladeži 19, Kitišanci
31551 Belišće
 33. MO TIBORJANCI
Pavao Sučić
B. Radića 2, Tiborjanci
31554 Gat
 34. MO VELIŠKOVCI
Dubravko Šilović
K. Tomislava 20 b
31554 Gat
 35. MO VINOGRADCI
Dragan Petrović
M. Gupca 4, Vinogradci
31554 Gat

- 
36. GRAD VALPOVO
Matije Gupca 32
31550 Valpovo
 37. GRAD DONJI MIHOLJAC
Vukovarska 1
31540 Donji Miholjac
 38. OPĆINA MARIJANCI
Kralja Zvonimira 2
31555 Marijanci
 39. OPĆINA PETLOVAC
Rade Končara 31
31321 Petlovac



OSJEČKO-BARANJSKA ŽUPANIJA GRAD BELIŠĆE	
Datum: 29. 6. 2015.	
Broj: 350-01/13-03/07	Org.:
2185/02-3-15-25	Podj.:

KLASA: 350-05/14-01/410
URBROJ: 376-10/DV2-15-4 (HP)
Zagreb, 24. lipnja 2015.

Republika Hrvatska
Osječko - Baranjska županija
Grad Belišće
Upravni odjel za prostorno planiranje i gospodarstvo
Kralja Tomislava 206
31551 Belišće

**Predmet: V. CILJANIH IZMJENA I DOPUNA PPU GRADA BELIŠĆA
GRAD BELIŠĆE
- mišljenje u tijeku javne rasprave**

Veza: Vaš dopis KLASA: 350-01/13-03/07, URBROJ: 2185/02-3-14-24 od 17. lipnja 2015.

Poštovani,

vašim dopisom od ove Agencije zatražili ste da vam na osnovu čl. 101. Zakona o prostornom uređenju (NN br. 153/13) i čl. 25. st. (2. i 3.) Zakona o elektroničkim komunikacijama (NN br. 73/08, 90/11, 133/12, 80/13 i 71/14) izda mišljenje na prijedlog V. CILJANIH IZMJENA I DOPUNA PPU GRADA BELIŠĆA za javnu raspravu.

Uvidom u dostavljeni prijedlog V. CILJANIH IZMJENA I DOPUNA PPU GRADA BELIŠĆA za javnu raspravu **potvrđujemo** da na prijedlog nemamo primjedbi.

S poštovanjem,

RAVNATELJ

HRVATSKA REGULATORNA AGENCIJA
ZA MREŽNE DJELATNOSTI

Roberta Frangeša Mihanovića *mr. sc. Mario Weber*
3 Z A G R E B

Dostaviti:

1. Naslovu preporučeno



REPUBLIKA HRVATSKA
DRŽAVNA UPRAVA ZA ZAŠTITU I SPAŠAVANJE
PODRUČNI URED ZA ZAŠTITU I SPAŠAVANJE
OSIJEK

KLASA: 350-02/15-01/14
URBROJ: 543-09-01-15-2
Osijek, 01. srpnja 2015.

OSJEČKO-BARANJSKA ŽUPANIJA GRAD BELIŠĆE	
Primljeno: 3. 7. 2015.	
350-01/13-03/07	Osje. područje:
2185/02-3-14-24	Pa: Voj:

GRAD BELIŠĆE
Upravni odjel za prostorno planiranje i gospodarstvo
Kralja Tomislava 206
31551 BELIŠĆE

PREDMET: Izrada V. ciljanih Izmjena i dopuna Prostornog plana uređenja grada Belišća, - dostavlja se

Veza: vaša KLASA: 350-01/13-03/07, URBROJ: 2185/02-3-14-24 od 17. lipnja 2015. godine

U vezi Vašeg dopisa pod gornjom vezom radi izrade V. ciljanih Izmjena i dopuna Prostornog plana uređenja grada Belišća, smjernice su dostavljene po vašoj Odluci o izradi ciljanih izmjena i dopuna iz 2013. godine. Sukladno članku 90. Zakona o prostornom uređenju („ Narodne novine“ broj: 153/13.), posebni zahtjevi zaštite i spašavanja od prirodnih, tehničko-tehnoloških i drugih nesreća sadržani su u Procjeni ugroženosti stanovništva, materijalnih i kulturnih dobara i okoliša od katastrofa i velikih nesreća za grad Belišće.

Procjena ugroženosti stanovništva, materijalnih i kulturnih dobara i okoliša od katastrofa i velikih nesreća za grad Belišće i njen Posebni izvadak naslovljen kao „ Zahtjevi zaštite i spašavanja u dokumentima prostornog uređenja grada Belišća“ trebaju biti sastavni dio dokumenata prostornog uređenja grada Belišća, pa samim time obvezuju na primjenu i u predmetnom dokumentu.

Kod izrade prostornih planskih dokumenata za dio koji se odnosi na zaštitu i spašavanje primjenjuju se:

- Zakon o zaštiti i spašavanju („ Narodne novine“ broj: 174/04, 79/07, 38/09 i 127/10),
 - Pravilnik o metodologiji za izradu procjena ugroženosti i planova zaštite i spašavanja („ Narodne novine“ broj: 30/14 i 67/14.),
 - Pravilnik o postupku uzbunjivanja stanovništva („ Narodne novine“ broj: 47/06., 110/11. i 10/15.)
- S poštovanjem,



PROČELNIK

Cvijetko Obradović, univ.spec.oec.

DOSTAVITI:

- Naslovu- preporučenom poštom,
- Pismohrani, ovdje

**OSJEČKO-BARANJSKA ŽUPANIJA
GRAD BELIŠĆE**

HEP OPERATOR
DISTRIBUCIJSKOG
SUSTAVA

ELEKTROSLAVONIJA OSIJEK

Služba za razvoj i investicije
Šetalište Kardinala Franje Šepera 1a,
31000 Osijek

TELEFON • 031 244-318 •
TELEFAKS • 031 213-103 •
POŠTA • 31000 • SERVIS
IBAN • HR2523900011400023895

T. J. 2015.

Klasifikacijska oznaka	Org. jedinica
350-01/13-03/07	
Uredbeni broj	Pri. Vrij.
2185/02-3-14-24	



OSJEČKO-BARANJSKA ŽUPANIJA
GRAD BELIŠĆE
Upravni odjel za prostorno planiranje i
gospodarstvo
Kralja Tomislava 206
31551 Belišće

NAŠ BROJ I ZNAK 400800101-8451 /15,GJ VAŠ BROJ I ZNAK

PREDMET V. ciljane Izmjene i dopune Prostornog plana uređenja grada Belišća, - očitovanje o prijedlogu za javnu raspravu

DATUM 2. srpanj 2015.

Poštovani !

Na Vaš dopis, Klasa: 350-01/13-03/07, Ur. broj: 2185/02-3-14-24 od 18. lipnja 2015. g. kojim nas, sukladno članku 97. Zakona o prostornom uređenju („Narodne novine“ broj 153/13) pozivate na sudjelovanje u javnoj raspravi i nazočnost javnom izlaganju u Gradskoj upravi Belišća o **III. ciljanim Izmjenama i dopunama Prostornog plana uređenja grada Belišća (dalje IDPPUG)**, te očitovanje o pristigloj dokumentaciji (tekstualni i kartografski dio) u elektroničkom obliku, odgovaramo:

- U cjelini III. IZMJENE I DOPUNE TEKSTUALNOG DIJELA PLAN I EVIDENCIJA POSTUPKA, točka C) *Zahtjevi i mišljenja iz članka 97. i članka 94. Zakona o prostornom uređenju i gradnji* poziva na članak 188. Zakona o prostornom uređenju te stoga nije jasno koji je od Zakona koji utvrđuju poslove prostornog uređenja mjerodavan – stari koji nije u uporabi (ali se postupak donošenja IDUPU počeo obavljati sukladno njemu) ili sadašnji Zakon.
U istoj je točki među ostalim iznesena preslika očitovanja o postojećem stanju elektroenergetske mreže Elektroslavonija Osijek u predmetnom obuhvatu IDUPU naš broj i znak: 400800101-17261/14, GJ.
- U pogledu **Izmjene i dopune broj 1.** uočava se da u obuhvatu predmetne mikrolokacije razrješenja budućih prometnih čvorišta prolazi spojni kabel 10(20) kV koji spaja PTTS 11 Belišće i KTS 16 Belišće presijecajući Ulicu Borići i Ulicu k. Alojzija Stepinca o čemu treba voditi računa.
Eventualno potrebno izmještanje postojećih elektroenergetskih objekata i vodova Elektroslavonija Osijek radi realizacije pojedinih Izmjena i dopuna moguće je jedino uz suglasnost i nadzor

ČLAN HEP GRUPE

• UPRAVA DRUŠTVA • DIREKTOR • ŽELJKO ŠIMEK •

• TRGOVAČKI SUD U ZAGREBU MBS 080434230 • MB 1643991 •
• OIB 46830600751 • UPLAĆEN TEMELJNI KAPITAL 699,456,000,00 HRK •
• www.hep.hr •



2

Elektroslavonija Osijek bez narušavanja postojeće funkcionalnosti, pouzdanosti i kvalitete napajanja kupaca električne energije i, u pravilu, na teret nositelja Izmjena i dopuna.

U slučaju nejasnoća kontaktirati Gordan Juretić, dipl.ing. na tel (031) 244-318 ili na e-mail: gordan.juretic@hep.hr.

S poštovanjem!

Prilog: -
Ko: - SRI, ESO

Rukovoditeljica
Službe za razvoj i investicije

Anđela Nađ, dipl. ing.el.
 HEP - Operater distribucijskog sustava d.o.o. ZAGREB
DISTRIBUCIJSKO PODRUČJE 1
ELEKTROSLAVONIJA OSIJEK

ČLAN HEP GRUPE

• UPRAVA DRUŠTVA • DIREKTOR • ŽELJKO ŠIMEK •

• TRGOVAČKI SUD U ZAGREBU MBS 080434230 • MB 1643991 •
• OIB 46830600751 • UPLAĆEN TEMELJNI KAPITAL 699,456,000,00 HRK •
• www.hep.hr •





REPUBLIKA HRVATSKA
MINISTARSTVO KULTURE

Uprava za zaštitu kulturne baštine
Konzervatorski odjel u Osijeku
31000 Osijek, Kuhačeva 27
Tel. 031/207-400, Fax. 031/207-404

Klasa: 02-08/15-10/10266
Ur. broj: 532-04-02-05/08-15-02
Osijek, 1. srpnja 2015.

OSJEČKO-BARANJSKA ŽUPANIJA
GRAD BELIŠĆE

Primljeno: 8.7.2015.		
Klasifikacijska oznaka	Org. jedinica	
Prijedborni broj	Fin.	Vrij.

GRAD BELIŠĆE
Upravni odjel za prostorno planiranje i
gospodarstvo
31 551 BELIŠĆE
Kralja Tomislava 206

Predmet: V. ciljane Izmjene i dopune PPUG Belišća
- očitovanje, dostavlja se

Temeljem izvršenog pregleda dostavljenog Prijedloga V. ciljanih Izmjena i dopuna PPUG Belišća koji je izradio Zavod za prostorno planiranje d.d. iz Osijeka, u lipnju 2015., izvješćujemo Vas da je ovaj Odjel suglasan s navedenim te da nemamo daljnjih uvjeta.

Viša stručna savjetnica:
Snježana Klarić Čuljak, prof. pov. umj. i filozofije

Pročelnica:
Ivana Sudić, dipl.ing. arh.



Dostaviti:
1. Dokumentacija - ovdje
2. Pismohrana - ovdje

NARUČITELJ PLANA: GRAD BELIŠĆE

IZRADIO: ZAVOD ZA PROSTORNO PLANIRANJE d.d. OSIJEK

BROJ: 1a/2014.

**V. CILJANE IZMJENE I DOPUNE
PROSTORNOG PLANA UREĐENJA GRADA
BELIŠĆE
(Prijedlog)
ODGOVORI NA PRIMJEDBE S JAVNE RASPRAVE**

Odgovorni voditelj:
Vanesa Bolf, dipl.ing.arh.

Direktor:
Krunoslav Lipić, dipl.ing.arh.


VANESA BOLF
dipl.ing.arh.
OVLAŠTENA ARHITEKTICA
A 3325

Osijek, srpanj 2015.

SADRŽAJ

PRIMJEDBE:

1. Primjedba Državne uprave za zaštitu i spašavanje, Područni ured za zaštitu i spašavanje, Osijek
2. Primjedbe HEP-a Operatora distribucijskog sustava d.o.o., Elektroslavonija Osijek, Osijek

ODGOVORI NA PRIMJEDBE:

1. Odgovor na primjedbu Državne uprave za zaštitu i spašavanje, Područni ured za zaštitu i spašavanje, Osijek
2. Odgovor na primjedbe HEP-a Operatora distribucijskog sustava d.o.o., Elektroslavonija Osijek, Osijek

1

PRIMJEDBE

2

1. Primjedba Državne uprave za zaštitu i spašavanje, Područni ured za zaštitu i spašavanje, Osijek



REPUBLIKA HRVATSKA
DRŽAVNA UPRAVA ZA ZAŠTITU I SPAŠAVANJE
PODRUČNI URED ZA ZAŠTITU I SPAŠAVANJE
OSIJEK

KLASA: 350-02/15-01/14
URBROJ: 543-09-01-15-2
Osijek, 01. srpnja 2015.

(1)

GRAD BELIŠĆE
Upravni odjel za prostorno planiranje i gospodarstvo
Kralja Tomislava 206
31551 BELIŠĆE

PREDMET: Izrada V. ciljanih Izmjena i dopuna Prostornog plana uređenja grada Belišća, - dostavlja se

Veza: vaša KLASA: 350-01/13-03/07, UR.BROJ: 2185/02-3-14-24 od 17. lipnja 2015. godine

U vezi Vašeg dopisa pod gornjom vezom radi izrade V. ciljanih Izmjena i dopuna Prostornog plana uređenja grada Belišća, smjernice su dostavljene po vašoj Odluci o izradi ciljanih izmjena i dopuna iz 2013. godine. Sukladno članku 90. Zakona o prostornom uređenju („ Narodne novine“ broj: 153/13.), posebni zahtjevi zaštite i spašavanja od prirodnih, tehničko-tehnoloških i drugih nesreća sadržani su u Procjeni ugroženosti stanovništva, materijalnih i kulturnih dobara i okoliša od katastrofa i velikih nesreća za grad Belišće.

Procjena ugroženosti stanovništva, materijalnih i kulturnih dobara i okoliša od katastrofa i velikih nesreća za grad Belišće i njen Posebni izvadak naslovljen kao „ Zahtjevi zaštite i spašavanja u dokumentima prostornog uređenja grada Belišća“ trebaju biti sastavni dio dokumenata prostornog uređenja grada Belišća, pa samim time obvezuju na primjenu i u predmetnom dokumentu.

Kod izrade prostornih planskih dokumenata za dio koji se odnosi na zaštitu i spašavanje primjenjuju se:

- Zakon o zaštiti i spašavanju („ Narodne novine“ broj: 174/04, 79/07, 38/09 i 127/10),
 - Pravilnik o metodologiji za izradu procjena ugroženosti i planova zaštite i spašavanja („ Narodne novine“ broj: 30/14 i 67/14.),
 - Pravilnik o postupku uzbunjivanja stanovništva („ Narodne novine“ broj: 47/06., 110/11. i 10/15.)
- S poštovanjem,



PROČELNIK

Cvjetko Obradović, univ.spec.oec.

DOSTAVITI:
- Naslovu- preporučenom poštom,
- Pismohrani, ovdje

2. Primjedba HEP-Operator distribucijskog sustava d.o.o., Elektroslavonija Osijek, Osijek

**OSJEČKO-BARANJSKA ŽUPANIJA
GRAD BELIŠĆE**

HEP OPERATOR DISTRIBUCIJSKOG SUSTAVA

ELEKTROSLAVONIJA OSIJEK
 Služba za razvoj i investicije
 Setalište Kardinala Franje Šepera 1a,
 31000 Osijek

TELEFON • 031 244-316 •
 TELEFAKS • 031 213-103 •
 POŠTA • 31000 • SERVIS
 IBAN • HR2523900011400023895

Ubroj		Org. jedinica
Razred		
Klasifikacijske oznake		
350.01/13-03/07		
Uputni broj		
315512-2-15-27		
Prih.	Vrij.	

OSJEČKO-BARANJSKA ŽUPANIJA
 GRAD BELIŠĆE
 Upravni odjel za prostorno planiranje i
 gospodarstvo
 Kralja Tomislava 206
 31551 Belišće

NAŠ BROJ I ZNAK: 400800101-8451 /15.GJ VAŠ BROJ I ZNAK: 2

PREDMET: V. ciljane izmjene i dopune Prostornog plana uređenja grada Belišća,
 - očitovanje o prijedlogu za javnu raspravu
 DATUM: 2. srpanj 2015.

Poštovani !

Na Vaš dopis, Klasa: 350-01/13-03/07, Ur. broj: 2185/02-3-14-24 od 18. lipnja 2015. g. kojim nas, sukladno članku 97. Zakona o prostornom uređenju („Narodne novine“ broj 153/13) pozivate na sudjelovanje u javnoj raspravi i nazočnost javnom izlaganju u Gradskoj upravi Belišća o III. ciljanim izmjenama i dopunama Prostornog plana uređenja grada Belišća (dalje IDPPUG), te očitovanje o pristigloj dokumentaciji (tekstualni i kartografski dio) u elektroničkom obliku, odgovaramo:

- U cjelini III. IZMJENE I DOPUNE TEKSTUALNOG DIJELA PLAN I EVIDENCIJA POSTUPKA, točka C) *Zahtjevi i mišljenja iz članka 97. i članka 94. Zakona o prostornom uređenju i gradnji* poziva na članak 188. Zakona o prostornom uređenju te stoga nije jasno koji je od Zakona koji utvrđuju poslove prostornog uređenja mjerodavan – stari koji nije u uporabi (ali se postupak donošenja IDUPU počeo obavljati sukladno njemu) ili sadašnji Zakon.
 U istoj je točki među ostalim iznesena preslika očitovanja o postojećem stanju elektroenergetske mreže Elektroslavonija Osijek u predmetnom obuhvatu IDUPU naš broj i znak: 400800101-17261/14, GJ.
- U pogledu **izmjene i dopune broj 1.** uočava se da u obuhvatu predmetne mikrolokacije razrješenja budućih prometnih čvorišta prolazi spojni kabel 10(20) kV koji spaja PTTS 11 Belišće i KTS 16 Belišće presijecajući Ulicu Boriči i Ulicu k. Alojzija Stepinca o čemu treba voditi računa.
 Eventualno potrebno izmještanje postojećih elektroenergetskih objekata i vodova Elektroslavonija Osijek radi realizacije pojedinih Izmjena i dopuna moguće je jedino uz suglasnost i nadzor

ČLAN HEP GRUPE

• UPRAVA DRUŠTVA • DIREKTOR • ŽELJKO ŠIMEK •
 • TRGOVAČKI SUD U ZAGREBU MBS 080438230 • MB 1643901 •
 • OIB 46830600751 • UPLAĆEN TEMELJNI KAPITAL 639.456.000,00 HRK •
 • www.hep.hr •

4



2

Elektroslavonija Osijek bez narušavanja postojeće funkcionalnosti, pouzdanosti i kvalitete napajanja kupaca električne energije i, u pravilu, na teret nositelja izmjena i dopuna.

U slučaju nejasnoća kontaktirati Gordana Juretića, dipl.ing. na tel (031) 244-318 ili na e-mail: gordan.juretic@hep.hr.

S poštovanjem!

Prilog: -
Ko: - SRI, ESO

Rukovoditeljica
Službe za razvoj i investicije

Anđela Nađ, dipl. ing. el.
 HEP - Operater distribucijskog sustava d.o.o. ZAGREB
DISTRIBUCIJSKO PODRUČJE
ELEKTROSLAVONIJA OSIJEK

ČLAN HEP GRUPE

• UPRAVA DRUŠTVA • DIREKTOR • ŽELJKO ŠIMEK •
• TRGOVAČKI SUD U ZAGREBU • MBS 080434230 • MB 1643991 •
• OIB 46830600751 • UPLAĆEN TEMELJNI KAPITAL 699.456.000,00 HRK •
• www.hep.hr •

ODGOVORI NA PRIMJEDBE

1. Odgovor na primjedbu Državne uprave za zaštitu i spašavanje, Područni ured za zaštitu i spašavanje Osijek

Odgovor na primjedbu: PRIMJEDBA SE PRIHVAĆA

2. Odgovor na primjedbu HEP-Operator distribucijskog sustava d.o.o., Osijek

Odgovor na primjedbu: PRIMJEDBA SE PRIHVAĆA

F) SAŽETAK ZA JAVNOST

ZAVOD ZA PROSTORNO PLANIRANJE d.d. OSIJEK

**V. CILJANE IZMJENE I DOPUNE PROSTORNOG
PLANA UREĐENJA GRADA BELIŠĆE**
(Prijedlog)

SAŽETAK ZA JAVNOST

OSIJEK, lipanj 2015.

OBRAZLOŽENJE IZMJENA I DOPUNA

Grad Belišće donijelo je dana 14.10.2013. godine Odluku o izradi V. Ciljanih izmjena i dopuna PPUG Belišća ("Službeni glasnik" Grada Belišća, broj 8/13 i 3/15).

V. Ciljane izmjene i dopune PPUG Belišća obuhvaćaju Odredbe za provođenje, grafički i tekstualni dio Plana.

U odnosu na važeći PPUG Belišća dio izmjena i dopuna prikazan je na kartografskom prikazu "0. Pregledna karta izmjena i dopuna", a objašnjenja su u tekstu koji slijedi:

Izmjena i dopuna broj 1.

Izgradnjom mosta preko rijeke Drave na trasi državne ceste D517 značajno su se poboljšali uvjeti prometovanja na navedenoj cesti, a time i potreba da se urede raskrižja na njoj u skladu s očekivanim prometom i potrebama okolnog prostora. To se prije svega odnosi na prostor bivšeg kombinata "Belišće" koji je novim planovima dobio mogućnost formiranja gospodarske zone s više subjekata, a time i potrebu osiguranja novih izlaza na trasu državne ceste D517.

Temeljem tih zahtjeva i potreba firma "Rencon" iz Osijeka izradila je Idejno rješenje raskrižja na dionici državne ceste D517, kojim se planira formiranje "kružnog toka" na mjestu odvajanja ceste za Bistrince, a iz njega i novi ulaz na prostor bivšeg kombinata "Belišće". Na temelju rješenja iz projekta u V. liD PPUG Belišća unešene su korekcije na trasi državne ceste D517, a Odredbama za provođenje omogućena je izgradnja novih raskrižja i priključaka na javnim cestama.

Izmjena i dopuna broj 2.

Usklađivanje električne komunikacijske infrastrukture sa zahtjevima HAKOM-a, važećim zakonskim propisima i podacima o mreži nadležnih operatora.

Temeljem Uredbe o mjerilima razvoja elektroničke komunikacijske infrastrukture i druge povezane opreme (NN 131/12) gdje se u članku 13. navodi da se u prvoj izmjeni i dopuni PPUO/G moraju uskladiti odredbe dokumenata prostornog uređenja s odredbama navedene Uredbe.

U Plan su unešene korekcije vezane za sustav pokretnih komunikacija i to:

- korekcije u tekstu vezane s nazivima sustava elektroničkih komunikacija i brisanje naziva pojedinih operatera
- novelacija EK vodova prema podacima operatora
- korekcije u Odredbama za provođenje Plana vezane s usklađivanjem s Uredbom (NN 131/12)

Korekcije su izvršene u kartografskom prikazu 2.A. Građevine cestovnog, željezničkog, riječnog, poštanskog prometa i elektroničkih komunikacija, te u tekstualnom dijelu Plana (tekst Plana i Odredbe za provođenje).

Izmjena i dopuna broj 3.

Usklađivanje sa zahtjevima INA d.d., vezanih za korekciju površine za iskorištavanje (eksploataciju) mineralnih sirovina-nafte i plina.

Izmjena i dopuna broj 4.

Zbog tehničke greške briše se lokacija pretovarne stanice budući se njena lokacija planira na području Grada Valpova.

Izmjena i dopuna broj 5.

Odlukom o izradi V. Izmjena i dopuna Grada Belišća te posebnim zahtjevom komunalne organizacije Hidrobel d.o.o., potrebno je izvršiti korekciju sustava odvodnje za naselja Bocanjevci-Gorica Valpovačka.

Važećim Prostornim planom Grada Belišća za oba naselja je predviđen zajednički sustav odvodnje s lokalnim uređajem za pročišćavanje.

Izmjenama se odvodnja za oba naselja mijenja i rješava na način da se oba naselja uključuju u grupni odvodni sustav aglomeracije Valpovo-Belišće-Bistrinci.

Navedeno je unešeno u tekstualne izmjene te kartografski prikaz 2.B. "Infrastrukturni sustavi-građevine energetske i vodno gospodarskog sustava".

Izmjena i dopuna broj 6.

Usklađivanje Odredbi za provođenje sa zahtjevima Državne uprave za zaštitu i spašavanje.

F) OČITOVANJE UPRAVNOG ODJELA ZA PROSTORNO PLANIRANJE, ZAŠTITU OKOLIŠA I PRIRODE OSJEČKO-BARANJSKE ŽUPANIJE



REPUBLIKA HRVATSKA
OSJEČKO-BARANJSKA ŽUPANIJA
OSIJEK
UPRAVNI ODJEL ZA
PROSTORNO PLANIRANJE,
ZAŠTITU OKOLIŠA I PRIRODE
Ribarska 1/II, Osijek

KLASA: 351-01/15-02/18
URBROJ: 2158/1-01-14/04-15-2
Osijek: 25. ožujka 2015. godine

OSJEČKO-BARANJSKA ŽUPANIJA
GRAD BELIŠĆE

Priljeno: 27.3.2015.		
Klasifikacijska oznaka	Org. jedinica	
Uredbeni broj	Pri.	Vrij.

GRAD BELIŠĆE
Upravni odjel za prostorno
planiranje i gospodarstvo
Kralja Tomislava 206
31551 Belišće

PREDMET: Mišljenje o potrebi provedbe postupka ocjene o potrebi strateške procjene utjecaja na okoliš za V. ciljane izmjene i dopune Prostornog plana uređenja (PPUG) Grada Belišća - očitovanje, daje se

Veza vaš dopis: KLASA: 350-01/13-03/07, URBROJ: 2158/02-3-15-16 od 20. ožujka 2015. godine

Povodom zahtjeva Grada Belišća za davanjem mišljenja iz članka 66. stavak 1. Zakona o zaštiti okoliša ("Narodne novine" broj 80/13.), a u svezi članak 86. stavak 3. Zakona o prostornom uređenju („Narodne novine“ broj 153713.), Upravni odjel za prostorno planiranje, zaštitu okoliša i prirode Osječko-baranjske županije daje sljedeće očitovanje:

Člankom 64. Zakona o zaštiti okoliša, koji je stupio na snagu 06. srpnja 2013. godine, propisano je da se za strategije, planove i programe jedinica lokalne samouprave, uključujući njihove izmjene i dopune, osim velikih gradova, obvezno provodi postupak u kojem se odlučuje o potrebi provedbe strateške procjene, odnosno postupak ocjene. Postupak ocjene provodi se na način uređen Zakonom o zaštiti okoliša i uredbom iz članka 64. stavak 6. tog Zakona.

Kako do trenutka rješavanja ovog predmeta navedena uredba nije stupila na snagu, nisu ostvareni uvjeti za primjenu članka 64. stavak 1. Zakona o zaštiti okoliša, zbog čega za predmetne V. ciljane izmjene i dopune Prostornog plana uređenja Grada Belišća ovaj Upravni odjel nije u mogućnosti dati mišljenje iz članka 66. stavak 1. tog Zakona.

S poštovanjem,



Pomoćnica pročelnice
za zaštitu okoliša i prirode
Jasna Gorupić
Jasna Gorupić, mag.ing.cheming.

G) EVIDENCIJA POSTUPKA IZRADE I DONOŠENJA PROSTORNOG PLANA

Na temelju Odluke o izradi V. Ciljanih izmjena i dopuna PPUG Belišća ("Službeni glasnik" Grada Belišća, broj 8/13 i 3/15), Grad Belišće je započeo izradu Plana.

Zatraženi su zahtjevi od dvadeset i devet javnopravnih tijela i osoba (njihov popis naveden je u članku 8. Odluke o izradi Plana).

Osam nadležnih tijela i osoba dostavilo je zahtjeve, a to su:

1. Javna ustanova Zavod za prostorno uređenje Osječko-baranjske županije, Osijek
2. Ministarstvo obrane, Služba za nekretnine, graditeljstvo i zaštitu okoliša, Zagreb
3. Hrvatska regulativna agencija za mrežne djelatnosti (HAKOM), Zagreb
4. Janaf d.d., Zagreb
5. Plinacro d.o.o., Zagreb
6. INA, SD Istraživanje i proizvodnja nafte i plina, Zagreb
7. HEP, Operator distribucijskog sustava d.o.o., Osijek
8. Ministarstvo zaštite okoliša i prirode, Zagreb

Gradonačelnik je dana 16.06.2015. godine utvrdio Prijedlog plana za javnu raspravu.

Javna rasprava trajala je od 26.06.2015. godine do 04.07.2015. godine.

Javno izlaganje održano je 03.07.2015. godine u prostorijama Grada Belišća, u maloj vijećnici Gradske uprave grada Belišća.

Obavijest o javnoj raspravi bila je objavljena:

- web stranica Grada Belišća (17.06.2015. godine),
- web stranica Ministarstva graditeljstva i prostornog uređenja (16.06.2015. godine),
- Glas Slavonije (17.06.2015. godine),
- oglasna ploča (16.06.2015. godine).

Poziv na javnu raspravu upućen je 17.06.2015. godine javnopravnim tijelima i osobama. Uz poziv je dostavljen Prijedlog V. Ciljanih izmjena i dopuna Prostornog plana uređenja Grada Belišća na CD-u.

U zakonskom roku za javnu raspravu očitovanje je dostavio HAKOM.

U zakonskom roku za javnu raspravu primjedbe su dostavili:

- Državna uprava za zaštitu i spašavanje, Područni ured za zaštitu i spašavanje Osijek, Osijek
- HEP Operator distribucijskog sustava, Elektroslavonija Osijek

Nakon završetka javne rasprave odnosno roka za dostavu primjedbi, očitovanja su dostavili: Ministarstvo kulture, Uprava za zaštitu kulturne baštine, Konzervatorski odjel u Osijeku i Hrvatske ceste d.o.o. Zagreb.

U Knjizi primjedbi nije bilo primjedbi.

U odgovorima na primjedbe s Javne rasprave dati su odgovori na primjedbe.

Nositelj izrade je zatražio mišljenje (suglasnost) od devet nadležnih tijela i osoba, a to su:

- Ministarstvo kulture, Uprava za zaštitu kulturne baštine, Konzervatorski odjel u Osijeku, Osijek
- Ministarstvo zaštite okoliša i prirode, Uprava za zaštitu prirode, Zagreb
- Ministarstvo obrane, Služba za nekretnine, graditeljstvo i zaštitu okoliša, Zagreb
- Državna uprava za zaštitu i spašavanje, Područni ured za zaštitu i spašavanje Osijek, Osijek
- HAKOM, Zagreb
- Hrvatske ceste d.o.o. za upravljanje, građenje i održavanje državnih cesta, Zagreb
- Javna ustanova Zavod za prostorno uređenje Osječko-baranjske županije, Osijek
- HEP-Operator distribucijskog sustava d.o.o., Elektroslavonija Osijek, Služba za razvoj i investicije, Osijek
- INA-Industrija nafte d.d., SD Istraživanje i proizvodnja nafte i plina, Zagreb

U zakonskom roku mišljenja (suglasnost) dostavili su:

1. Ministarstvo kulture, Uprava za zaštitu kulturne baštine, Konzervatorski odjel u Osijeku, Osijek
2. Državna uprava za zaštitu i spašavanje, Područni ured za zaštitu i spašavanje Osijek, Osijek
3. HAKOM, Zagreb
4. Hrvatske ceste d.o.o. za upravljanje, građenje i održavanje državnih cesta, Zagreb
5. INA-Industrija nafte d.d., SK Istraživanje i proizvodnja nafte i plina, Zagreb

Na konačni prijedlog Plana zatraženo je Mišljenje od strane Javne ustanove Zavoda za prostorno uređenje Osječko-baranjske županije te je dana 10.09.2015. godine dobiveno pozitivno Mišljenje. Nakon dobivenog Mišljenja zatražena je Suglasnost na Konačni prijedlog plana od nadležnog tijela. Suglasnost je izdata 02.10.2015. godine. Gradsko vijeće je dana 16.10.2015. usvojilo Plan.

Priloženi preslici:

- Odluka o izradi V. Ciljanih izmjena i dopuna Prostornog plana uređenja Grada (PPUG) Belišća ("Službeni glasnik" Grada Belišća broj 8/13 i 3/15).
- Zaključak o utvrđivanju Prijedloga V. Ciljanih izmjena i dopuna PPUG Belišća.
- Zaključak o utvrđivanju Konačnog prijedloga V: Ciljanih izmjena i dopuna PUG Belišće.

155

Gradsko vijeće grada Belišća na 4. sjednici održanoj dana 14. listopada 2013. godine, temeljem članka 78. Zakona o prostornom uređenju i gradnji (Narodne novine br. 76/07, 38/09, 55/11, 90/11 i 50/12) i članka 40. st. 1. toč. 18. Statuta grada Belišća («Službeni glasnik grada Belišća» br. 5/09 i 3/13), donijelo je

O D L U K U
O IZRADI V. CILJANIH IZMJENA I DOPUNA
PROSTORNOG PLANA UREĐENJA GRADA (PPUG) BELIŠĆA

PRAVNA OSNOVA**Članak 1.**

Ovom Odlukom započinje izrada V. ciljanih izmjena i dopuna PPUG Belišće sukladno članku 78. i 102. Zakona o prostornom uređenju i gradnji ("NN", br. 76/07, 38/09, 55/11, 90/11 i 50/12). Za ove V. ciljane izmjene i dopune sukladno članku 83. Zakona o prostornom uređenju i gradnji neće se provoditi prethodna rasprava.

RAZLOZI ZA IZMJENE I DOPUNE**Članak 2.**

V. ciljane izmjene i dopune PPUG Belišće obuhvatit će sljedeće:

1. Korekcija trase i raskrižja na trasi državne ceste D 517 u naselju Belišće,
2. Usklađivanje elektroničke komunikacijske infrastrukture sa zahtjevima HAKOM-a, važećim zakonskim propisima i podacima o mreži nadležnih operatora,
3. Usklađivanje sa zahtjevima Državne uprave za zaštitu i spašavanje,
4. Usklađivanje sa zahtjevima INA d.d. vezanih za površine za iskorištavanje (eksploataciju) mineralnih sirovina – nafte i plina

Navedeno će se na odgovarajući način ugraditi u tekstualni i grafički dio PPUG-a Belišće ukoliko ne postoje zapreke u smislu usklađenosti s planom šireg područja i zakonskim propisima, što je nedvojbeno moguće utvrditi samo neposredno kroz proces izrade plana. Ukoliko se kroz izradu Plana utvrdi da neku od navedenih izmjena nije moguće ugraditi ili se od njih odustaje, ovu Odluku nije zbog toga potrebno mijenjati.

Ocjena stanja**Članak 3.**

Ocjenom stanja unutar obuhvata PPUG-a Belišća, uočen je problem vezan za prometne i infrastrukturne sustave.

CILJEVI I PROGRAMSKA POLAZIŠTA**Članak 4.**

Osnovni cilj i programsko polazište je stvaranje prostornih uvjeta za planirani razvoj Grada Belišća. V. ciljane izmjene i dopune Prostornog plana uređenja Grada Belišća izradit će se u skladu s Prostornim planom Osječko-baranjske županije.

POPIS POTREBNIH STRUČNIH PODLOGA**Članak 5.**

Za potrebe izrade V. ciljanih izmjena i dopuna PPUG Belišće nije potrebna izrada stručnih podloga, odnosno koristit će se stručne podloge iz važećeg PPUG Belišće.

NAČIN PRIBAVLJANJA STRUČNIH RJEŠENJA**Članak 6.**

Stručna rješenja pribavit će se od strane stručnog izrađivača Plana.

VRSTA I NAČIN PRIBAVLJANJA KATASTARSKIH PLANOVA I ODGOVARAJUĆIH POSEBNIH GEODETSKIH PODLOGA**Članak 7.**

U okviru izrade V. ciljanih izmjena i dopuna PPUG Belišće koristit će se katastarski planovi iz važećeg PPUG Belišće.

15.10.2013.

SLUŽBENI GLASNIK GRADA BELIŠĆA

Broj 8/13 stranica

340.

POPIS TIJELA I OSOBA ODREĐENIH POSEBNIM PROPISIMA KOJA DAJU ZAHTJEVE

Članak 8.

Popis tijela i osoba određenih posebnim propisima koja daju zahtjeve (podaci, planske smjernice i propisani dokumenti) za izradu Plana iz područja svog djelovanja, te drugih sudionika koji će sudjelovati u izradi Plana je sljedeći:

1. REPUBLIKA HRVATSKA MINISTARSTVO KULTURE
Uprava za zaštitu kulturne baštine
Konzervatorski odjel u Osijeku
Kuhačeva 27
31000 OSIJEK
2. REPUBLIKA HRVATSKA MINISTARSTVO ZAŠTITE OKOLIŠA I PRIRODE
Uprava za zaštitu prirode
Ulica Republike Austrije 14
10000 ZAGREB
3. REPUBLIKA HRVATSKA MINISTARSTVO OBRANE
Služba za nekretnine, graditeljstvo i zaštitu okoliša
Sarajevska cesta 7
10000 ZAGREB
4. URED DRŽAVNE UPRAVE U OSJEČKO-BARANJSKOJ ŽUPANIJI
Služba za gospodarstvo
Odsjek za poljoprivredu i šumarstvo,
Županijska 4
31000 OSIJEK
5. JAVNA USTANOVA ZAVOD ZA PROSTORNO UREĐENJE OSJEČKO-BARANJSKE ŽUPANIJE
Europska avenija 11
31000 OSIJEK
6. OSJEČKO-BARANJSKA ŽUPANIJA
Upravni odjel za prostorno uređenje, graditeljstvo i zaštitu okoliša
Europska avenija 11
31000 OSIJEK
7. MUP- Policijska uprava Osječko-baranjska,
Sektor upravnih, inspekcijskih i poslova civilne zaštite,
Inspektorat unutarnjih poslova,
I.G. Kovačića 2
31000 OSIJEK
8. DRŽAVNA UPRAVA ZA ZAŠTITU I SPAŠAVANJE,
PODRUČNI URED ZA ZAŠTITU I SPAŠAVANJE
Ribarska 1/III
31000 OSIJEK
9. HRVATSKA AGENCIJA ZA POŠTU I ELEKTRONIČKE KOMUNIKACIJE
Jurišićeva 13
10000 ZAGREB
10. HT-HRVATSKE TELEKOMUNIKACIJE d.d.
T-com
Palmotićeve 82
10000 ZAGREB

15.10.2013. SLUŽBENI GLASNIK GRADA BELIŠĆA Broj 8/13 stranica 341.

11. T-MOBILE HRVATSKA d.o.o.
Sektor za planiranje i razvoj sustava
Ulica grada Vukovara 23
10000 ZAGREB
12. VIPNET d.o.o.
Odjel izgradnje
Ulica Hrvatske Republike 43
31000 OSIJEK
13. TELE 2 d.o.o.
Ulica grada Vukovara 269D
10000 ZAGREB
14. OT-OPTIMA TELEKOM d.o.o.
Regija Istok
Lorenza Jägera 2
31000 OSIJEK
15. HOPS d.o.o.
Kupska 4
10000 ZAGREB
16. HOPS - Hrvatski operator prijenosnog sustava d.o.o.
Prijenosno područje Osijek
Šetalište kardinala F. Šepera 1a
31000 OSIJEK
17. HEP-OPERATOR DISTRIBUCIJSKOG SUSTAVA d.o.o.
Elektroslavonija Osijek,
Služba za razvoj i investicije
Šetališta kardinala F.Šepera 1a
31000 OSIJEK
18. HEP PLIN d.o.o.
Cara Hadrijana 7
31000 OSIJEK
19. PLINACRO d.o.o. Zagreb
Savska cesta 88a
10000 ZAGREB
20. INA-INDUSTRIJA NAFTE d.d., SD Istraživanje i proizvodnja nafte i plina
Šubičeva 29
10000 ZAGREB
21. JANAF
Miramarska 24
10000 ZAGREB
22. HRVATSKE VODE VGO za vodno područje Drave i Dunava
Splavarska 2a
31000 OSIJEK
23. HRVATSKE CESTE d.o.o.
ZA UPRAVLJANJE, GRAĐENJE I ODRŽAVANJE DRŽAVNIH CESTA
Vončinina 3
10000 ZAGREB

15.10.2013. SLUŽBENI GLASNIK GRADA BELIŠĆA Broj 8/13 stranica 342.

24. UPRAVA ZA CESTE OSJEČKO-BARANJSKE ŽUPANIJE
VIJ. I.Meštrovića 14e
31000 OSIJEK

25. KOMBEL d.o.o.
Za komunalne djelatnosti,
Kralja Tomislava 198a
31551 Belišće

Pravne osobe navedene u stavku 1. ovoga članka dužne su osigurati i dostaviti zahtjeve (podatke, planske smjernice i propisane dokumente) sukladno članku 79. Zakona o prostornom uređenju i gradnji u roku od 15 dana. Sukladno Uputi Ministarstva graditeljstva i prostornog uređenja od 05.04.2012. (Klasa: 350-02/12-01/1 Urbr.: 531-05-12-1) zahtjevi se mogu dati samo ukoliko su direktno vezani uz obuhvat ciljanih izmjena i dopuna prostornog plana, a ne u obuhvatu predmetnog prostornog plana u cijelosti.

Prema čl. 82. Zakona o prostornom uređenju i gradnji o izradi V. ciljanih izmjena i dopuna PPUG Belišće pisanim putem obavijestit će se susjedne jedinice lokalne samouprave:

- GRAD VALPOVO
- GRAD DONJI MIHOLJAC
- OPĆINA PETLOVAC
- OPĆINA MARIJANCI

ROKOVI ZA IZRADU

Članak 9.

Nacrt prijedloga V. ciljanih izmjena i dopuna PPUG Belišće izradit će se najkasnije u roku od 25 dana od primitka eventualno nedostajućih podloga i zahtjeva iz članka 8. ove Odluke i uz pretpostavku da se zbog navedenih zahtjeva neće povećati obuhvat izmjena.

ZABRANA I VRIJEME TRAJANJE ZABRANE

Članak 10.

Ovom se Odlukom tijekom izrade V. ciljanih izmjena i dopuna PPUG Belišće ne utvrđuje zabrana izdavanja akata kojima se odobravaju zahvati u prostoru, odnosno građenje.

IZVORI FINANCIRANJA IZRADE

Članak 11.

Izvori financiranja za izradu Plana osiguravaju se iz Proračuna Grada Belišća.

ZAVRŠNE ODREDBE

Članak 12.

Provođenje ove Odluke povjerava se Upravnom odjelu za prostorno planiranje i gospodarstvo.

Članak 13.

Ova Odluka će se objaviti u "Službenom glasniku Grada Belišća".

Ova Odluka će se dostaviti urbanističkoj inspekciji u roku od 15 dana od dana objave u "Službenom glasniku Grada Belišća".

Članak 14.

Ova Odluka stupa na snagu danom objavljivanja u "Službenom glasniku Grada Belišća".

Klasa: 350-01/13-03/07
Ur.broj: 2185/02-3-13-1
Belišće, 14. listopada 2013.

Predsjednik Gradskog vijeća:
Andrej Bičak, dipl.iur., v.r.

Gradsko vijeće grada Belišća na 21. sjednici održanoj dana 25. svibnja 2015. godine, temeljem članka 78. Zakona o prostornom uređenju i gradnji (Narodne novine br. 76/07, 38/09, 55/11, 90/11 i 50/12), članka 188. Zakona o prostornom uređenju ("NN", br. 153/13) i članka 40. st. 1. toč. 18. Statuta grada Belišća («Službeni glasnik grada Belišća» br. 5/09, 3/13 i 11/14), donijelo je

**ODLUKU O DOPUNI O D L U K E
O IZRADI V. CILJANIH IZMJENA I DOPUNA
PROSTORNOG PLANA UREĐENJA (PPU) GRADA BELIŠĆA**

Članak 1.

U Odluci o izradi V. ciljanih izmjena i dopuna Prostornog plana uređenja (PPU) grada Belišća ("Službeni glasnik grada Belišća" br. 8/13) u članku 2. stavku 1., iza točke 4., dodaje se nova točka 5. koja glasi:

"5. Korekcija sustava odvodnje otpadnih voda na prostoru grada Belišća."

Članak 2.

U ostalim odredbama Odluka iz članka 1. se ne mijenja.

Članak 3.

Provođenje ove Odluke povjerava se Upravnom odjelu za prostorno planiranje i gospodarstvo grada Belišća.


Članak 4.

Ova Odluka će se objaviti u "Službenom glasniku grada Belišća".
Ova Odluka će se dostaviti Urbanističkoj inspekciji u roku od 15 dana od dana objave u "Službenom glasniku grada Belišća".

Članak 5.

Ova Odluka stupa na snagu danom objavljivanja u "Službenom glasniku grada Belišća".

Klasa: 350-01/13-03/08
Ur.broj: 2185/02-1-15-19
Belišće, 25. svibnja 2015.


Predsjednik Gradskog vijeća:
Tomislav Vukelić, dipl. ing.

Gradonačelnik grada Belišća, na temelju članka 84. Zakona o prostornom uređenju i gradnji (NN br. 76/07, 38/09, 55/11, 90/11, 50/12 i 55/12) i članka 95. Zakona o prostornom uređenju (NN br. 153/13) i članka 61. st. 4. točke 12. Statuta Grada Belišća ("Službeni glasnik grada Belišća " br. 5/09, 3/13 i 11/14), donosi sljedeći

ZAKLJUČAK
o utvrđivanju Prijedloga V. ciljanih Izmjena i dopuna
Prostornog plana uređenja grada Belišća

Članak 1.

Utvrđuje se Prijedlog V. ciljanih Izmjena i dopuna Prostornog plana uređenja grada Belišća (u daljnjem tekstu: Prijedlog Plana).

Prijedlog Plana sadrži tekstualni i grafički dio te sažetak za javnost.

Članak 2.

Prijedlog Plana se upućuje u javnu raspravu. Javna rasprava s javnim uvidom trajat će 8 (osam) dana u vremenu od 26. lipnja do 4. srpnja 2015. godine.

Članak 3.

Prijedlog Plana (tekstualni i grafički dio) bit će izložen u maloj vijećnici Gradske uprave svakim radnim danom od 7 do 15 sati.

Članak 4.

Tijekom trajanja javne rasprave bit će organizirano javno izlaganje Prijedloga Plana u maloj vijećnici Gradske uprave dana 3. srpnja 2015. godine, u 11:00 sati.

Članak 5.

Pisana očitovanja, prijedlozi i primjedbe na Prijedlog Plana mogu se dostaviti u Upravni odjel za prostorno planiranje i gospodarstvo grada Belišća do isteka roka javne rasprave, odnosno do 6. srpnja 2015. godine.

Članak 6.

Gradonačelnik grada Belišća se obvezuje:


- po donošenju ovog Zaključka, o njegovom sadržaju i trajanju javne rasprave izvijestiti javnost putem sredstava javnog priopćavanja (službeno glasilo, novine, radio, web stranice i sl.). Obavijest o javnoj raspravi mora se objaviti najkasnije osam (8) dana prije početka javne rasprave.
- uputiti posebnu pisanu obavijest o donošenju ovog Zaključka s pozivom na javno izlaganje, tijelima opisanim u članku 97. Zakona.

Članak 7.

Ovaj Zaključak objavit će se u Službenom glasniku grada Belišća.

GRADONAČELNIK

Klasa: 350-01/13-03/07
Ur.broj: 2185/02-1-15-21
Belišće, 16. lipnja 2015. godine

Gradonačelnik
Dinko Burić, dr. med. 

Gradonačelnik grada Belišća, temeljem članka 95. Zakona o prostornom uređenju i gradnji (NN br. 76/07, 38/09, 55/11, 90/11, 50/12 i 55/12) i članka 105. Zakona o prostornom uređenju (NN br. 153/13) te članka 61. st. 4. točke 12. Statuta Grada Belišća ("Službeni glasnik grada Belišća " br. 5/09, 3/13 i 11/14), donosi sljedeći

ZAKLJUČAK

o utvrđivanju Konačnog prijedloga V. ciljanih Izmjena i dopuna
Prostornog plana uređenja grada Belišća

Članak 1.

Prihvataju se: Nacrt konačnog prijedloga V. ciljanih izmjena i dopuna Prostornog plana uređenja grada Belišće, Izvješće o javnoj raspravi i mišljenja opisana u članku 94. Zakona o prostornom uređenju i gradnji i utvrđuje se Konačni prijedlog plana.

Članak 2.

Konačni prijedlog plana dostavit će se Javnoj ustanovi Zavodu za prostorno uređenje Osječko-baranjske županije radi davanja mišljenja.

Članak 3.

Nakon dobivenog mišljenja iz članka 2. ovog Zaključka, Konačni prijedlog plana dostavit će se Županu radi davanja suglasnosti.

Članak 4.

Po pribavljenoj suglasnosti od Župana, Konačni prijedlog plana dostavit će se Gradskom vijeću na usvajanje.

Članak 5.

Upravni odjel za prostorno planiranje i gospodarstvo grada Belišće provest će ovaj Zaključak.

Članak 6.

Ovaj Zaključak stupa na snagu danom donošenja i ima se objaviti u "Službenom glasniku grada Belišća."

GRADONAČELNIK

Klasa: 350-01/13-03/07
Ur.broj: 2185/02-1-15-41
Belišće, 4. rujna 2015. godine

Gradonačelnik
Dinko Burić, dr. med.



IV. DOKUMENTACIJA

REPUBLIKA HRVATSKA
TRGOVAČKI SUD U OSIJEKU

IZVADAK IZ SUDSKOG REGISTRA

SUBJEKT UPISA

MBS:

030006824

OIB:

78499807369

TVRTKA:

- 1 ZAVOD ZA PROSTORNO PLANIRANJE, dioničko društvo
- 1 English Urban planing institute, share holding company, Osijek, Croatia
- 1 ZPO, d.d.

SJEDIŠTE/ADRESA:

- 1 Osijek (Grad Osijek)
Vij.P.Kolarića 5/A

PRAVNI OBLIK:

- 1 dioničko društvo

PREDMET POSLOVANJA:

- 1 51.1 - Posredovanje u trgovini (trgovina na veliko uz naknadu ili na ugovornoj osnovi)
- 1 51.7 - Ostala trgovina na veliko
- 1 70.1 - Poslovanje vlastitim nekretninama
- 1 70.2 - Iznajmljivanje vlastitih nekretnina
- 1 70.31 - Agencije za promet nekretninama
- 1 72.3 - Obrada podataka
- 1 72.4 - Izrada baze podataka
- 1 74.13 - Istraživanje tržišta i ispit. javnog mnijenja
- 1 * - Savjetovanje i poslovi u arhitektonskoj djelatnosti
- 1 * - Inženjering, projektni menadžment i tehničke djelatnosti
- 1 * - Izrada elaborata o ekonomskoj vrijednosti poduzeća
- 1 * - Kopiranje, fotokopiranje, šapirografiranje i sl.usluge
- 1 * - Izvođenje investicijskih radova u inozemstvu i ustupanje investicijskih radova stranoj osobi u Hrvatskoj, a od toga samo:
- 1 * - Izrada ekspertiza i studija, invest.programa, prostornih i urban.planova i projekata, idejnih, glavnih i detaljnih projekata i investicijsko-tehn.dokumentacije, licitacijskih elab.(tenderske dokumentacije) i dr.investicijske dokument. za objekte i radove
- 1 * - Organizacija izgradnje kompletnih objekata (inženjering), izvodački inženjering i savjetodavni (konsulting) inženjering

D004, 2014-07-01 12:26:17

Stranica 1 od 4

02-07-2014





REPUBLIKA HRVATSKA
TRGOVAČKI SUD U OSIJEKU

IZVADAK IZ SUDSKOG REGISTRA

SUBJEKT UPISA

PREDMET POSLOVANJA:

- | | | |
|----|---|---|
| 1 | * | - Stručno-tehnički nadzor nad izvođenjem investicijskih radova u inozemstvu i nad izgradnjom investicijskih objekata |
| 1 | * | - Davanje stručne pomoći odnosno konzultantskih usluga u toku izgradnje i u radovima na izgrađenim objektima |
| 10 | * | - izrada studija o značajnom utjecaju plana i programa na okoliš |
| 10 | * | - izrada studija o utjecaju zahvata na okoliš uključujući i izradu studija o prihvatljivosti planiranog zahvata u području prirode i izradu elaborata o zaštiti okoliša koji se odnose na zahvate za koje nije propisana obveza procjene utjecaja na okoliš |
| 10 | * | - izrada programa zaštite okoliša uključujući akcijske planove, izrada izvješća o stanju okoliša |

NADZORNI ODBOR:

- | | |
|---|---|
| 8 | Sonja Cupec
Osijek, Sjenjak 44 |
| 8 | - predsjednik nadzornog odbora |
| 8 | Stjepan Stakor
Osijek, Vj.Gorana Zobundije 6 |
| 8 | - član nadzornog odbora |
| 9 | Vlado Sudar
Osijek, A.Paradžika 10 |
| 9 | - zamjenik predsjednika nadzornog odbora |

OSOBE OVLAŠTENE ZA ZASTUPANJE:

- | | |
|---|--|
| 8 | Krunoslav Lipić
Osijek, Ivana Zajca 2 |
| 8 | - član uprave |
| 8 | - direktor, zastupa društvo pojedinačno i neograničeno |

TEMELJNI KAPITAL:

- | | |
|---|-----------------|
| 2 | 978.000,00 kuna |
|---|-----------------|

PRAVNI ODNOSI:

Osnivački akt:

- | | |
|---|--|
| 1 | Statut usvojen 03.11.1995. o usklađenju općih akata sa Zakonom o trgovačkim društvima |
| 2 | Odluka o izmjeni statuta od 26.04.1996. god. o usklađenju temeljnog kapitala sa ZTD |
| 5 | Odluka Skupštine od 19.11.1999. godine o izmjenama i dopunama Statuta i Odluka Skupštine o izmjeni članova Nadzornog odbora. |

D004, 2014-07-01 12:26:17

Stranica: 2 od 4

02 -07- 2014





REPUBLIKA HRVATSKA
TRGOVAČKI SUD U OSIJEKU

IZVADAK IZ SUDSKOG REGISTRA

SUBJEKT UPISA

PRAVNI ODNOSI:

Statut:

- 4 Odluka Skupštine od 19.11.1999.godine o izmjeni i dopuni Statuta, kojom se broj članova nadzornog odbora sa 5 članova smanjuje na 3 člana.
- 6 Odlukom Skupštine društva od 25.04.2003.g. brisan podnaslov ispred čl.15., promjenjen čl.18. koji se odnosi na oblik izdavanja dionica i vođenje podataka o pravima vezanim uz dionice, te brisani čl.18.-27. Statuta sa pripadajućim podnaslovima.
- 10 Odluka o izmjenama i dopunama Statuta, donesena na Skupštini Društva 04.10.2010. g., kojom se mijenjaju odredbe čl. 10., a odnose se na predmet poslovanja društva, te se dodaje članak 33. koji se odnosi na mogućnost imenovanja člana Nadzornog odbora

OSTALI PODACI:

- 7 Promjena osobnih podataka zamjenika predsjednika Nadzornog odbora zbog promjene adrese.

FINANCIJSKA IZVJEŠĆA:

	Predano	God.	Za razdoblje	Vrsta izvještaja
eu	01.07.13	2012	01.01.12 - 31.12.12	GFI-POD izvještaj

Upise u glavnu knjigu proveli su:

RBU Tt	Datum	Naziv suda
0001 Tt-95/956-2	21.11.1995	Trgovački sud u Osijeku
0002 Tt-96/337-2	06.06.1996	Trgovački sud u Osijeku
0003 Tt-97/872-4	16.09.1997	Trgovački sud u Osijeku
0004 Tt-00/173-2	18.02.2000	Trgovački sud u Osijeku
0005 Tt-00/73-4	18.02.2000	Trgovački sud u Osijeku
0006 Tt-03/605-2	26.05.2003	Trgovački sud u Osijeku
0007 Tt-03/1563-2	22.12.2003	Trgovački sud u Osijeku
0008 Tt-05/1376-7	10.01.2006	Trgovački sud u Osijeku
0009 Tt-07/1829-3	27.12.2007	Trgovački sud u Osijeku
0010 Tt-10/1736-2	19.10.2010	Trgovački sud u Osijeku
eu /	30.06.2009	elektronički upis
eu /	30.06.2010	elektronički upis
eu /	16.06.2011	elektronički upis
eu /	26.06.2012	elektronički upis
eu /	01.07.2013	elektronički upis

02-07-2014



D004, 2014-07-01 12:26:17

Stranica: 3 od 4



REPUBLIKA HRVATSKA
TRGOVAČKI SUD U OSIJEKU

IZVADAK IZ SUDSKOG REGISTRA

SUBJEKT UPISA

U Osijeku, 01. srpnja 2014.

Ovlaštena osoba

OVAJ IZVADAK VJERAN JE IZVORNIKU
BROJ UPISNIKA POD KOJIM JE IZVADAK
ZDAN R3-3038/14 -2

TRGOVAČKI SUD U OSIJEKU

Osijek,

02 -07- 2014



UPRAVA SUDSKOG
REGISTRA

[Handwritten signature]

**REPUBLIKA HRVATSKA**

MINISTARSTVO
PROSTORNOG UREĐENJA,
GRADITELJSTVA I STANOVANJA
10000 Zagreb, Ulica grada Vukovara 78
Tel: 01/61 33 444 fax: 01/61 12 131

Uprava za prostorno uređenje

Klasa : 350-02/95-01/90
Urbroj: 531-02/1-1-95-2
Zagreb, 15. rujna 1995.

“ZAVOD ZA PROSTORNO PLANIRANJE” d.d.
Vijenac Paje Kolarića 5a
O S I J E K

Predmet: Suglasnost za upis u sudski registar
- dostavlja se

Na temelju odredbe članka 8. stavak 3. Zakona o prostornom uređenju (“Narodne novine”, br. 30/94) i odredbe članka 2. točka 1. Pravilnika o izdavanju suglasnosti za upis u sudski registar pravnih osoba koje obavljaju stručne poslove prostornog uređenja (“Narodne novine”, br. 93/94), Ministarstvo prostornog uređenja, graditeljstva i stanovanja daje

S U G L A S N O S T**ZA UPIS U SUDSKI REGISTAR**

pravne osobe : **“ZAVOD ZA PROSTORNO PLANIRANJE” d.d.**

adresa : **OSIJEK, Vijenac Paje Kolarića 5a**

da obavlja stručne poslove prostornog uređenja u svezi s izradom:

- dokumenata prostornog uređenja i
stručnih podloga za izdavanje lokacijskih dozvola





REPUBLIKA HRVATSKA
MINISTARSTVO ZAŠTITE OKOLIŠA,
PROSTORNOG UREĐENJA I
GRADITELJSTVA
10000 Zagreb, Ulica Republike Austrije 20
Tel: 01/37 82-444 Fax: 01/37 72-822

Uprava za prostorno uređenje

Klasa : UP/I-350-02/07-07/46
Urbr.: 531-06-07-3
Zagreb, 30. travnja 2007.

Ministarstvo zaštite okoliša, prostornog uređenja i graditeljstva, povodom zahtjeva tvrtke: ZAVOD ZA PROSTORNO PLANIRANJE d.d. iz Osijeka, Vijenac Paje Kolarića 5a, zastupan po direktoru: Krunoslav Lipić, dipl.ing.arh., za izdavanje suglasnosti za obavljanje stručnih poslova prostornog uređenja, na temelju odredbe članka 8.a stavka 1. Zakona o prostornom uređenju ("Narodne novine", br. 30/94, 68/98, 61/00, 32/02 i 100/04), donosi

RJEŠENJE

I. ZAVOD ZA PROSTORNO PLANIRANJE d.d. - u iz Osijeka, Vijenac Paje Kolarića 5a, daje se suglasnost za obavljanje svih stručnih poslova prostornog uređenja: izrade svih prostornih planova i stručnih podloga za izdavanje lokacijskih dozvola.

II. Pravna osoba iz točke I. izreke ovoga rješenja dužna je Ministarstvu zaštite okoliša, prostornog uređenja i graditeljstva dostaviti obavijest i dokumentaciju o naknadnoj promjeni uvjeta značajnih za davanje ove suglasnosti najkasnije u roku od 30 dana od dana nastanka promjene.

III. Suglasnost iz točke I. izreke ovoga rješenja oduzet će se ako pravna osoba prestane ispunjavati uvjete propisane za davanje suglasnosti ili ako stručne poslove prostornog uređenja obavlja protivno propisima koji uređuju prostorno uređenje.

Obrazloženje

ZAVOD ZA PROSTORNO PLANIRANJE d.d. iz Osijeka, Vijenac Paje Kolarića 5a, podnio je ovom Ministarstvu zahtjev za davanje suglasnosti za obavljanje svih stručnih poslova prostornog uređenja: izrade svih prostornih planova i stručnih podloga za izdavanje lokacijskih dozvola.

Uz zahtjev je priložio sve dokaze propisane člankom 3. Pravilnika o davanju i oduzimanju suglasnosti za obavljanje stručnih poslova prostornog uređenja ("Narodne novine", br. 21/06 i br.53/06) i to za slijedeće zaposlenike:

- Zvonimir Tucaković, dipl.ing.arh., ovlaštenu arhitekt, br.ovl. 1161,
- Krunoslav Lipić, dipl.ing.arh., ovlaštenu arhitekt, br.ovl. 1160,
- Sandra Horvat, dipl.ing.arh., ovlaštenu arhitekt, br.ovl. 3036,
- Vanesa Bolf, dipl.ing.arh.,
- Vlado Sudar, dipl.ing.grad.,
- Ivica Bugarić, dipl.ing.grad.,
- Mirko Strahinić, dipl.ing.stroj.,

Uvidom u navedenu dokumentaciju utvrđeno je da podnositelj zahtjeva ispunjava sve uvjete za izdavanje zatražene suglasnosti, propisane odredbama članka 2. stavka 1. navedenog Pravilnika.

Slijedom izloženog, a na temelju odredbe članka 202. stavak 1. Zakona o općem upravnom postupku preuzetog Zakonom o preuzimanju Zakona o općem upravnom postupku u Republici Hrvatskoj ("Narodne novine", br. 53/91 i 103/96 - Presuda Ustavnog suda), riješeno je kao u točki I. izreke ovoga rješenja.

U točki II. izreke ovoga rješenja odlučeno je u skladu s člankom 7. stavkom 3. Pravilnika o davanju i oduzimanju suglasnosti za obavljanje stručnih poslova prostornog uređenja.

Upozorenje iz točke III. izreke ovoga rješenja u skladu je s člankom 8.a Zakona o prostornom uređenju.

Upravna pristojba u državnim biljezima u iznosu od 70 kn po TAR. br. 1. i 2. Tarife upravnih pristojbi Zakona o upravnim pristojbama ("Narodne novine", br. 8/96 i 110/04) naljepljena je na zahtjevu i poništena je.

UPUTA O PRAVNOM LIJEKU:

Ovo rješenje je konačno u upravnom postupku, te se protiv njega ne može izjaviti žalba, ali se može pokrenuti upravni spor pred Upravnim sudom Republike Hrvatske.

Upravni spor pokreće se tužbom koja se podnosi u roku od 30 dana od dana dostave ovog rješenja i predaje se neposredno ili preporučeno poštom Upravnom sudu Republike Hrvatske.



POMOĆNICA MINISTRICE

Martina Đurković
Martina Đurković, dipl.ing.arh.

Dostaviti:

- ① ZAVOD ZA PROSTORNO PLANIRANJE d.d., Osijek, Vijenac P. Kolarića 5a,
2. Evidencija suglasnosti, ovdje
3. Spis, ovdje



REPUBLIKA HRVATSKA
HRVATSKA KOMORA ARHITEKATA
I INŽENJERA U GRADITELJSTVU

Klasa: UP/I-350-07/91-01/ 756
Urbroj: 314-01-99-1
Zagreb, 21. rujna 1999.

Na temelju članaka 24. i 50. Zakona o Hrvatskoj komori arhitekata i inženjera u graditeljstvu (Narodne novine, broj 47/98), Odbor za upise razreda arhitekata, rješavajući po zahtjevu koji je podnio LIPIĆ KRUNOSLAV, dipl.ing.arh., Osijek, Ivana Zajca 2, za upis u Imenik ovlaštenih arhitekata, donio je sljedeće

RJEŠENJE

1. U Imenik ovlaštenih arhitekata upisuje se LIPIĆ KRUNOSLAV, (JMBG 2812955300019), dipl.ing.arh., Osijek, u stručni smjer **Ovlašteni arhitekt**, pod rednim brojem 1160, s danom upisa 01.09.99.
2. Upisom u Imenik ovlaštenih arhitekata, LIPIĆ KRUNOSLAV, dipl.ing.arh., Osijek, stječe pravo na uporabu strukovnog naziva "**Ovlašteni arhitekt**" i pravo na obavljanje poslova temeljem članka 25. Zakona o Hrvatskoj komori arhitekata i inženjera u graditeljstvu, a u svezi sa člankom 4. stavkom 1. Statuta Hrvatske komore arhitekata i inženjera u graditeljstvu, te ostala prava i dužnosti sukladno posebnim propisima.
3. Ovlaštenom arhitektu izdaje se "**arhitektonska iskaznica**" i stječe pravo na uporabu "**pečata**".

O b r a z l o ž e n j e

LIPIĆ KRUNOSLAV, dipl.ing.arh. podnio je Zahtjev za upisu Imenik ovlaštenih arhitekata.

Odbor za upise razreda arhitekata proveo je postupak u povodu dostavljenog Zahtjeva, te je temeljem članka 24. stavka 2. Zakona o Hrvatskoj komori arhitekata i inženjera u graditeljstvu (Narodne novine, broj 40/99), a u svezi sa člankom 5. stavkom 4. i člankom 18. Statuta Hrvatske komore arhitekata i inženjera u graditeljstvu (Narodne novine, broj 40/99), riješeno kao u izreci.

Upisom u Imenik ovlaštenih arhitekata imenovana stječe pravo na izradu i uporabu pečata, sukladno članku 35. Statuta Hrvatske komore arhitekata i inženjera u graditeljstvu i na izdavanje "arhitektonske iskaznice".

Na temelju članka 141. stavka 1. točke 1. Zakona o općem upravnom postupku (Narodne novine, broj 53/91), predmet je riješen po skraćenom postupku.

Pouka o pravnom lijeku

Protiv ovog Rješenja žalba nije dopuštena, ali se može pokrenuti upravni spor podnošenjem tužbe Upravnom sudu Republike Hrvatske, u roku 30 dana od dana primitka ovog Rješenja.



Dostaviti:

1. LIPIĆ KRUNOSLAV
Osijek, Ivana Zajca 2
uz povrat potvrde o izvršenoj dostavi
2. U Zbirku isprava Komore
3. Pismohrana Komore

**REPUBLIKA HRVATSKA****HRVATSKA KOMORA ARHITEKATA
I INŽENJERA U GRADITELJSTVU**

Klasa: UP/I-350-07/07-01/ 3325
Urbroj: 314-01-07-1
Zagreb, 11. listopada 2007. godine

Na temelju članka 24. i članka 26. stavka 2. Zakona o Hrvatskoj komori arhitekata i inženjera u graditeljstvu ("Narodne novine", br. 47/98), Statuta Hrvatske komore arhitekata i inženjera u graditeljstvu ("Narodne novine", br. 147/05), te na temelju Odluke i nacrtu Rješenja Odbora za upis u Imenik ovlaštenih arhitekata od 11.10.2007. godine, koji je rješavao po Zahtjevu za upis BOLF VANESA, dipl.ing.arh, OSIJEK, IVANA ZAJCA 37, predsjednik Hrvatske komore arhitekata i inženjera u graditeljstvu donosi i potpisuje

RJEŠENJE

1. U **Imenik ovlaštenih arhitekata** upisuje se **BOLF VANESA**, dipl.ing.arh, OSIJEK, u stručni smjer za: **ovlaštena arhitektica** pod rednim brojem **3325**, s danom upisa **10.10.2007.** godine.
2. Upisom u **Imenik ovlaštenih arhitekata**, BOLF VANESA, dipl.ing.arh, stječe pravo na uporabu strukovnog naziva "**ovlaštena arhitektica**" i pravo na obavljanje stručnih poslova temeljem članka 25. Zakona o Hrvatskoj komori arhitekata i inženjera u graditeljstvu, a u svezi s člankom 4. stavkom 1., 4. i 5. Statuta Hrvatske komore arhitekata i inženjera u graditeljstvu, te ostala prava i dužnosti sukladno posebnim propisima.
3. Ovlašteni arhitekt poslove iz točke 2. ovoga Rješenja dužan je obavljati stvarno i stalno, te sukladno temeljnim načelima i pravilima struke koje treba poštivati ovlašteni arhitekt.
4. Ovlaštenom arhitektu Hrvatska komora arhitekata i inženjera u graditeljstvu izdaje "**arhitektonsku iskaznicu**" i "**pečat**", koji su trajno vlasništvo Komore.
5. Ovlašteni arhitekt dobiva posredstvom Hrvatske komore arhitekata i inženjera u graditeljstvu *police osiguranja od profesionalne odgovornosti od odabranog osiguravatelja*. *Police se izdaje za razdoblje od godinu dana i obnavlja svake godine. Premija osiguranja uračunata je u članarinu.*
6. Ovlašteni arhitekt dužan je plaćati Hrvatskoj komori arhitekata i inženjera u graditeljstvu članarinu i ostala davanja koja utvrde tijela Komore i Razreda, osim u slučaju mirovanja članstva, te pri prestanku članstva u Komori podmiriti sve dospjele financijske obveze prema istima.

Obrazloženje

BOLF VANESA, dipl.ing.arh, podnijela je Zahtjev za upis u Imenik ovlaštenih arhitekata.

Odbor za upis u Imenik ovlaštenih arhitekata proveo je na sjednici održanoj 11.10.2007. godine postupak razmatranja dostavljenog potpunog Zahtjeva imenovane, te je temeljem članka 24. stavka 2. i članka 26. stavka 2. Zakona o Hrvatskoj komori arhitekata i inženjera u graditeljstvu ("Narodne novine", br. 47/98), a u svezi s člankom 5. stavkom 2. i člankom 20. Statuta Hrvatske komore arhitekata i inženjera u graditeljstvu ("Narodne novine", br. 147/05), donio Odluku i nacrt Rješenja o upisu imenovane u Imenik ovlaštenih arhitekata. Nacrt Rješenja dostavljen je na potpis predsjedniku Komore.

Ovlašteni arhitekt stekao je pravo na obavljanje poslova projektiranja i/ili stručnog nadzora građenja prema članku 49. Zakona o gradnji ("Narodne novine", br. 175/03 i 100/04) i članku 4. stavku 1. Statuta Hrvatske komore arhitekata i inženjera u graditeljstvu ("Narodne novine", br. 147/05), u svojstvu odgovorne osobe upisom u Imenik ovlaštenih arhitekata Hrvatske komore arhitekata i inženjera u graditeljstvu i to pravo mu traje dok traje polica osiguranja od profesionalne odgovornosti, odnosno do izricanja stegovne kazne iz članka 30. Zakona o Hrvatskoj komori arhitekata i inženjera u graditeljstvu ("Narodne novine", br. 47/98), a u svezi s člankom 4. stavkom 4. i 5. Statuta Hrvatske komore arhitekata i inženjera u graditeljstvu ("Narodne novine", br. 147/05).

Ovlašteni arhitekt, osim u slučaju mirovanja članstva, dobiva posredstvom Hrvatske komore arhitekata i inženjera u graditeljstvu policu osiguranja od profesionalne odgovornosti od odabranog osiguravatelja. Polica se izdaje za razdoblje od godinu dana i obnavlja svake godine. Premija osiguranja uračunata je u članarinu.

Upisom u Imenik ovlaštenih arhitekata imenovana je stekla pravo na "pečat" i "arhitektonsku iskaznicu" koje mu izdaje Hrvatska komora arhitekata i inženjera u graditeljstvu, a koji su trajno vlasništvo Komore temeljem članka 4. stavka 2. i 3. Statuta Hrvatske komore arhitekata i inženjera u graditeljstvu ("Narodne novine", br. 147/05).

Sva prethodno navedena prava obvezuju ovlaštenog arhitekata na redovno i uredno plaćanje članarine u skladu s člankom 31. Statuta Hrvatske komore arhitekata i inženjera u graditeljstvu ("Narodne novine", br. 147/05).


Ovlašteni arhitekt može poslove projektiranja i/ili stručnog nadzora građenja prema članku 51., 52., 53. i 55. Zakona o gradnji ("Narodne novine", br. 175/03 i 100/04) obavljati samostalno u vlastitom uredu, zajedničkom uredu, projektantskom društvu, odnosno u pravnoj osobi registriranoj za tu djelatnost.

Ovlašteni arhitekt dužan je u obavljanju poslova projektiranja i/ili stručnog nadzora građenja poštivati odredbe Zakona o gradnji i posebnih zakona, te osigurati da obavljanje poslova projektiranja i/ili stručnog nadzora bude u skladu s načelima i pravilima struke, koja treba poštivati ovlašteni arhitekt.

Na temelju svega prethodno navedenog, riješeno je kao u dispozitivu ovoga Rješenja.

Pouka o pravnom lijeku

Protiv ovog Rješenja žalba nije dopuštena, ali se može pokrenuti upravni spor podnošenjem tužbe Upravnom sudu Republike Hrvatske, u roku od 30 dana od primitka ovog Rješenja.

PREDSJEDNIK KOMORE

DAMIR DELAČ, dipl.ing.geod.

Dostaviti:

1. VANESA BOLF, 31000 OSIJEK, IVANA ZAJCA 37
2. U Zbirku isprava Komore
3. Pismohrana Komore

ZAVOD ZA PROSTORNO PLANIRANJE d.d. OSIJEK

Na temelju Članka 40. stavka 1. Zakona o prostornom uređenju i gradnji (NN br. 76/07, 38/09, 55/11, 90/11, 50/12), direktor Zavoda donosi

RJEŠENJE

O IMENOVANJU ODGOVORNOG VODITELJA NACRTA PRIJEDLOGA DOKUMENATA PROSTORNOG UREĐENJA

I

Imenuje se Vanesa Bolf, dipl.ing.arh. za Odgovornog voditelja Nacrta prijedloga V. ciljanih Izmjena i dopuna Prostornog plana uređenja Grada Belišća.

II

Ovo Rješenje stupa na snagu danom donošenja.

Osijek, 28. studenog 2014.

ZAVOD ZA PROSTORNO PLANIRANJE
d. d.
O S I J E K
Vijenac Paje Kolarića 5a

Direktor:
Krunoslav Lipić, dipl.ing.arh.